PLANTA GEOMETRICA

ESCALA= s/e

01

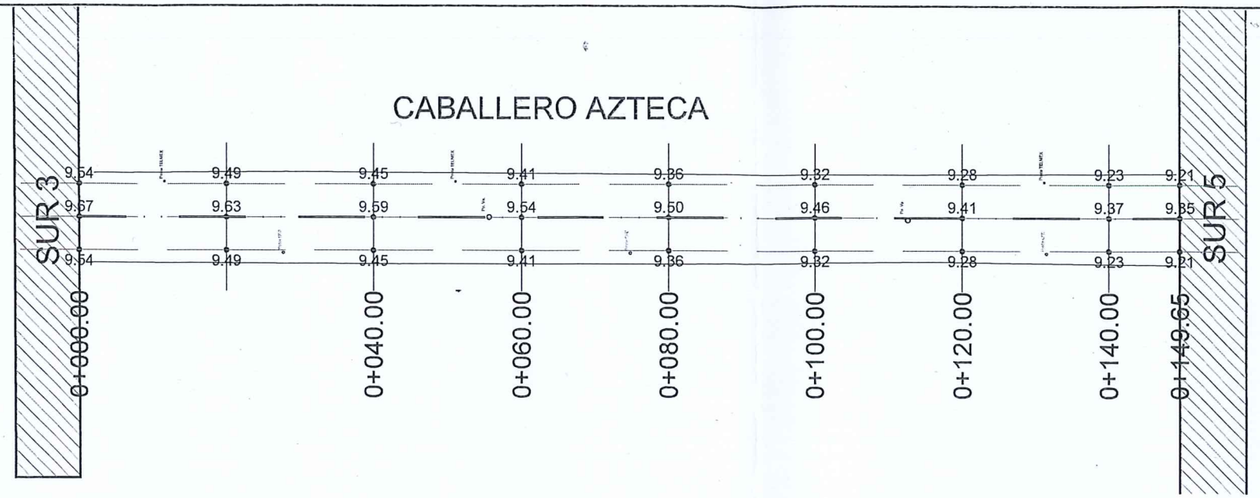

PERFIL

ESCALA= s/e

02



ELEVACION	TERRENO	9.54	9.40	9.32	9.24	9.21	9.27	9.25	9.23	9.21	
	SUBRASANTE	9.67	9.63	9.59	9.54	9.50	9.46	9.41	9.37	9.35	
ESPESOR	CORTE										
	TERRAPLEN	0.14	0.23	0.27	0.31	0.29	0.19	0.16	0.14	0.14	
VOLUMEN	CORTE	0.00	45.33	34.10	26.51	24.95	33.42	43.95	48.38	24.80	TOTAL VOLUMEN CORTE = 281.45m3
	TERRAPLEN	0.00	0.00	0.00	0.00	0.00	0.00	0.00	0.00	0.00	TOTAL VOLUMEN TERRAPLEN = 0.00m3
		0+000.00	0+020.00	0+040.00	0+060.00	0+080.00	0+100.00	0+120.00	0+140.00	0+149.65	

ESCALA HORIZONTAL 1 : 1000

ESCALA VERTICAL 1 : 50

Gobierno Municipal de MATAMOROS 2024 - 2027

Secretaría de Desarrollo **Urbano y Ecología**

Dirección de **Obras Públicas**

Departamento de **Proyectos y Presupuestos**

C. LIC. ALBERTO GRANADOS FAVILA
PRESIDENTE MUNICIPAL

C. ARQ. ALFONSO TREVIÑO ROBLES
SECRETARÍO DE DESARROLLO URBANO Y ECOLOGÍA

C. ING. FERNANDO REQUENA CHAVEZ
DIRECTOR DE OBRAS PUBLICAS

NOTAS GENERALES Y SIMBOLOGIA:

CALLE PAVIMENTADA.

CUENTA CON RED SANITARIA Y DE AGUA POTABLE, CUENTA CON MATERIAL DE RELLENO TIPO SULFATO.

SE SOLICITAN:.
TOMAS DE AGUA = 2
DESCARGAS. = 2

CUENTA CON:.
CAJAS DE VÁLVULAS = 0
POZO DE VISITAS = 2
REJILLA PLUVIAL = 0

DEMOLICIONES:.
CARPETA =0.00m²
CORDONES =0.00ml
BANQUETAS =0.00m²

ACOTACION A PARAMENTOS.

PROYECTO:
PAVIMENTACIÓN ASFÁLTICA
CALLE CABALLERO AZTECA DE SUR 3 A SUR 5
, COL. JESÚS VEGA SÁNCHEZ.

CONTENIDO:
PLANTA GEOMÉTRICA Y PERFIL DE CALLES.

AUTORIZO: REVISO:
PROYECTO: DIBUJO:
ESCALA: S / E FECHA:

1b

PRESIDENCIA H. MATAMOROS

OBRAS PUBLICAS 2024-2027

PLANTA GEOMETRICA

ESCALA= s/e



01

PERFIL

ESCALA= s/e



02

ELEVACION	ESPESOR VOLUMEN	0+000.00	0+020.00	0+040.00	0+060.00	0+080.00	0+100.00	0+120.00	0+140.00	0+160.00	0+180.00	0+200.00	0+214.49
TERRENO		9.70	9.82	9.73	9.54	9.58	9.51	9.57	9.71	9.56	9.48	9.43	9.48
SUBRASANTE		9.83	9.81	9.79	9.77	9.75	9.73	9.71	9.69	9.67	9.65	9.63	9.61
ESPESOR	CORTE		0.01						0.02				
	TERRAPLEN	0.14		0.06	0.23	0.17	0.22	0.14		0.11	0.17	0.20	0.14
VOLUMEN	CORTE	0.00	63.72	70.75	48.52	39.08	39.90	46.28	67.35	66.68	51.50	45.41	34.31
	TERRAPLEN	0.00	0.00	0.00	0.00	0.00	0.00	0.00	0.00	0.00	0.00	0.00	0.00

ESCALA HORIZONTAL 1 : 1000

ESCALA VERTICAL 1 : 50

Gobierno Municipal de MATAMOROS 2024 - 2027

Secretaría de Desarrollo **Urbano y Ecología**

Dirección de **Obras Públicas**

Departamento de **Proyectos y Presupuestos**

C. LIC. ALBERTO GRANADOS FAVILA
PRESIDENTE MUNICIPAL

C. ARQ. ALFONSO TREVIÑO ROBLES
SECRETARÍO DE DESARROLLO URBANO Y ECOLOGÍA

C. ING. FERNANDO REQUENA CHAVEZ
DIRECTOR DE OBRAS PUBLICAS

NOTAS GENERALES Y SIMBOLOGIA:

CALLE PAVIMENTADA.

CUENTA CON RED SANITARIA Y DE AGUA POTABLE, CUENTA CON MATERIAL DE RELLENO TIPO SULFATO.

SE SOLICITAN:.

TOMAS DE AGUA	= 0
DESCARGAS.	= 1

CUENTA CON:.

CAJAS DE VÁLVULAS	= 0
POZO DE VISITAS	= 2
REJILLA PLUVIAL	= 0

DEMOLICIONES:.

CARPETA	=0.00m²
CORDONES	=0.00ml
BANQUETAS	=0.00m²

ACOTACION A PARAMENTOS.

PROYECTO:
PAVIMENTACIÓN ASFÁLTICA
CALLE CABALLERO AZTECA DE JOAQUÍN PARDAVE A SUR 3, COL. JESÚS VEGA SÁNCHEZ.

CONTENIDO:
PLANTA GEOMÉTRICA Y PERFIL DE CALLES.

AUTORIZO:	REVISO:	1a
PROYECTO:	DIBUJO:	
ESCALA: S/E	FECHA:	

PRESIDENCIA MUNICIPAL H. AYUNTAMIENTO MATAMOROS TAMPS.

OBRAS PÚBLICAS 2024-2027

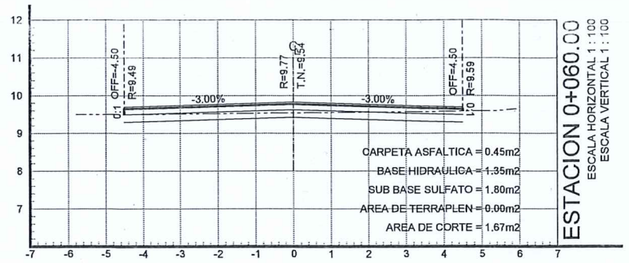

ESTACION 0+060.00
ESCALA HORIZONTAL 1 : 100
ESCALA VERTICAL 1 : 100

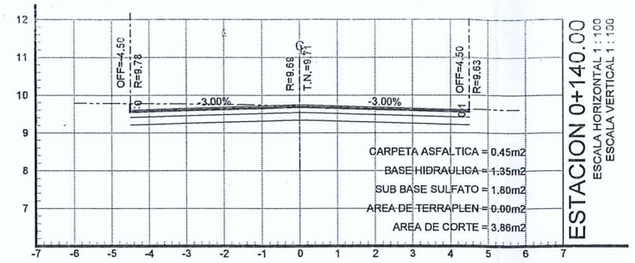

ESTACION 0+140.00
ESCALA HORIZONTAL 1 : 100
ESCALA VERTICAL 1 : 100

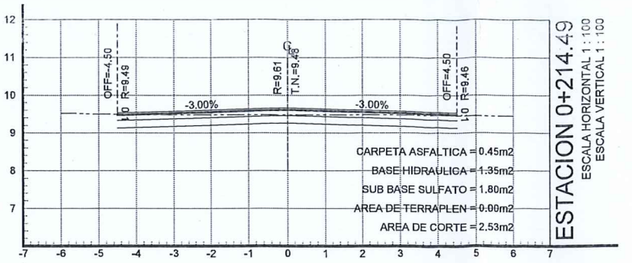

ESTACION 0+214.49
ESCALA HORIZONTAL 1 : 100
ESCALA VERTICAL 1 : 100

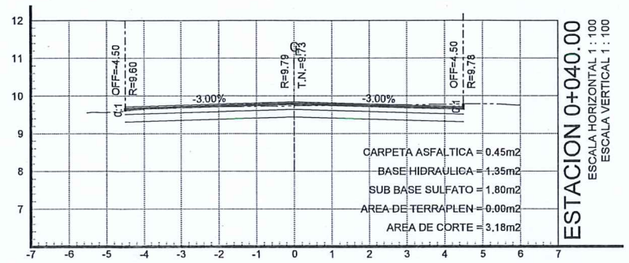

ESTACION 0+040.00
ESCALA HORIZONTAL 1 : 100
ESCALA VERTICAL 1 : 100

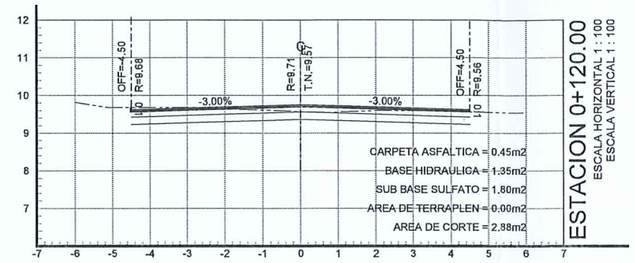

ESTACION 0+120.00
ESCALA HORIZONTAL 1 : 100
ESCALA VERTICAL 1 : 100

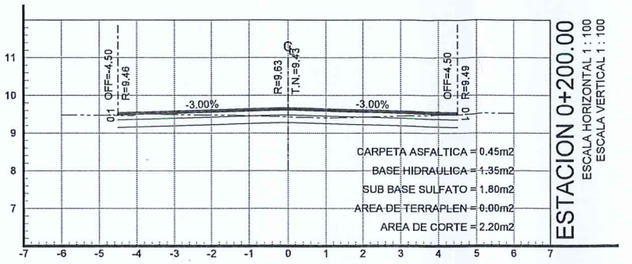

ESTACION 0+200.00
ESCALA HORIZONTAL 1 : 100
ESCALA VERTICAL 1 : 100

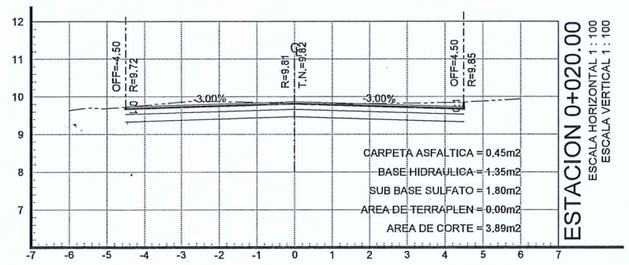

ESTACION 0+020.00
ESCALA HORIZONTAL 1 : 100
ESCALA VERTICAL 1 : 100

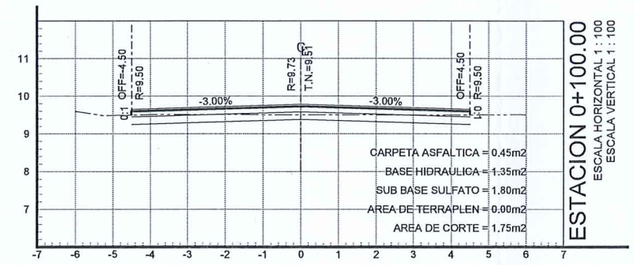

ESTACION 0+100.00
ESCALA HORIZONTAL 1 : 100
ESCALA VERTICAL 1 : 100

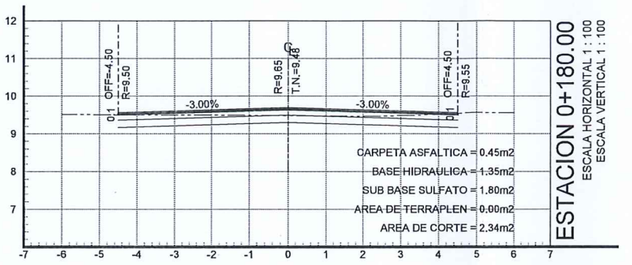

ESTACION 0+180.00
ESCALA HORIZONTAL 1 : 100
ESCALA VERTICAL 1 : 100

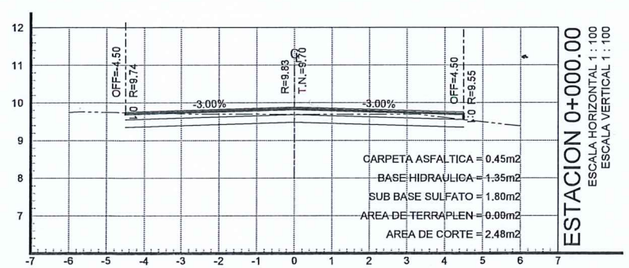

ESTACION 0+000.00
ESCALA HORIZONTAL 1 : 100
ESCALA VERTICAL 1 : 100

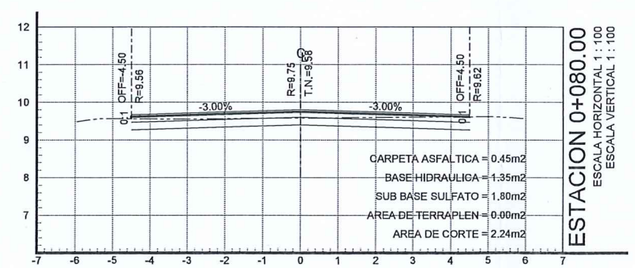

ESTACION 0+080.00
ESCALA HORIZONTAL 1 : 100
ESCALA VERTICAL 1 : 100

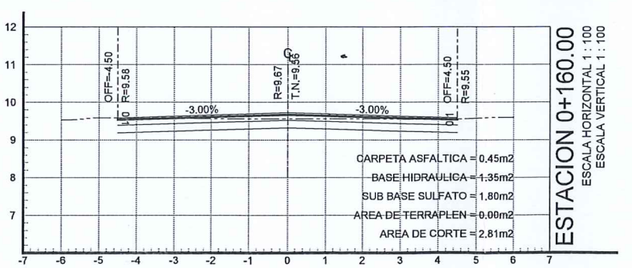

ESTACION 0+160.00
ESCALA HORIZONTAL 1 : 100
ESCALA VERTICAL 1 : 100

03 SECCIONES

ESCALA= s/e

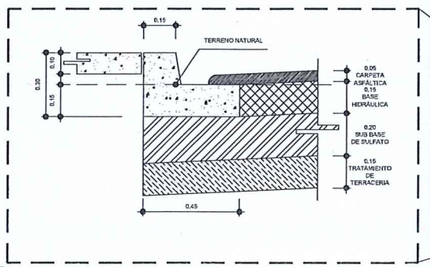

05 DETALLE DE GUARNICION

ESCALA= s/e

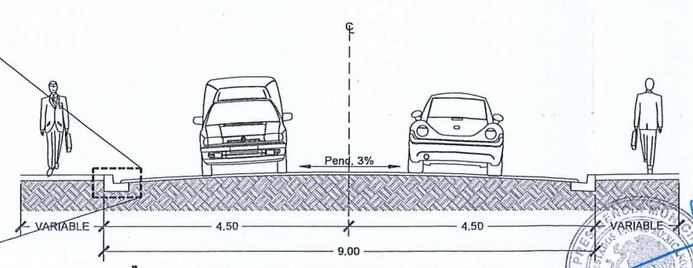

04 SECCION TIPO DE VIALIDAD

ESCALA= s/e

Gobierno Municipal de
MATAMOROS
2024 - 2027

Secretaría de Desarrollo
Urbano y Ecología
Dirección de
Obras Públicas
Departamento de
Proyectos y Presupuestos

C. LIC. ALBERTO GRANADOS FAVILA
PRESIDENTE MUNICIPAL

C. ARQ. ALFONSO TREVIÑO ROBLES
SECRETARÍO DE DESARROLLO URBANO Y ECOLOGÍA

C. ING. FERNANDO REQUENA CHAVEZ
DIRECTOR DE OBRAS PUBLICAS

NOTAS GENERALES
Y
SIMBOLOGIA:

CALLE PAVIMENTADA.

CUENTA CON RED SANITARIA Y DE AGUA POTABLE, CUENTA CON MATERIAL DE RELLENO TIPO SULFATO.

SE SOLICITAN:.

TOMAS DE AGUA	= 0
DESCARGAS.	= 1

CUENTA CON:.

CAJAS DE VÁLVULAS	= 0
POZO DE VISITAS	= 2
REJILLA PLUVIAL	= 0

DEMOLICIONES:.

CARPETA	=0.00m²
CORDONES	=0.00ml
BANQUETAS	=0.00m²

ACOTACION A PARAMENTOS.

PROYECTO:
P A V I M E N T A C I Ó N A S F Á L T I C A
CALLE CABALLERO AZTECA DE JOAQUÍN PARDAVE A SUR 3, COL. JESÚS VEGA SÁNCHEZ.

CONTENIDO:
SECCIONES Y DETALLES.

AUTORIZO:	REVISO:	2a
PROYECTO:	DIBUJO:	
ESCALA: S / E	FECHA:	

OBRAS PUBLICAS
2024-2027

CABALLERO AZTECA

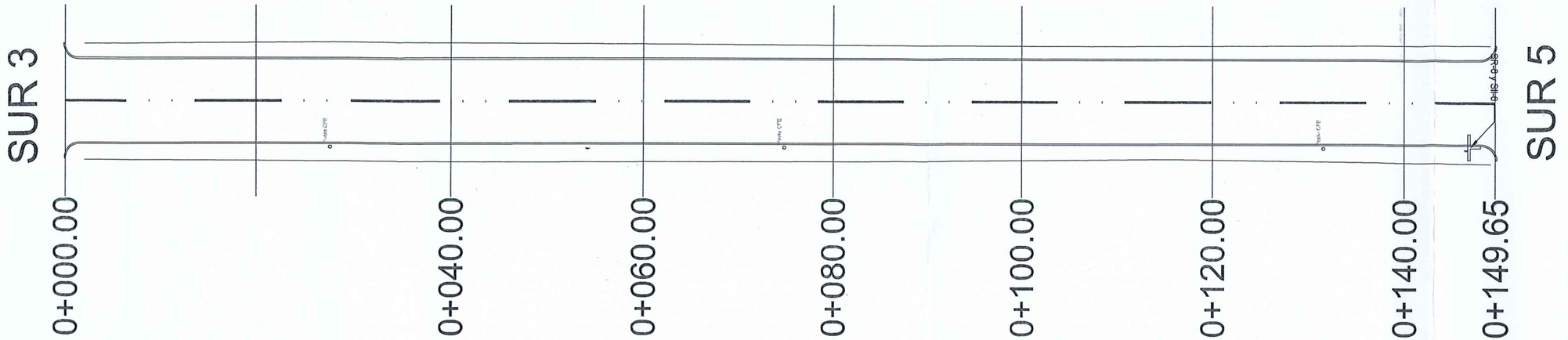

01 PLANTA GEOMETRICA

ESCALA= s/e

TIPO SEÑALIZACIÓN



SR-6 TAMAÑO DE 0.61x0.61m. PARA ZONA URBANA.



SII-6 DE 0.61x0.20m. PARA NOMENCLATURA .



SP-32 TAMAÑO DE 0.61x0.61m. PARA ZONA URBANA.



SR-9 TAMAÑO DE 0.61x0.61m. PARA ZONA URBANA.

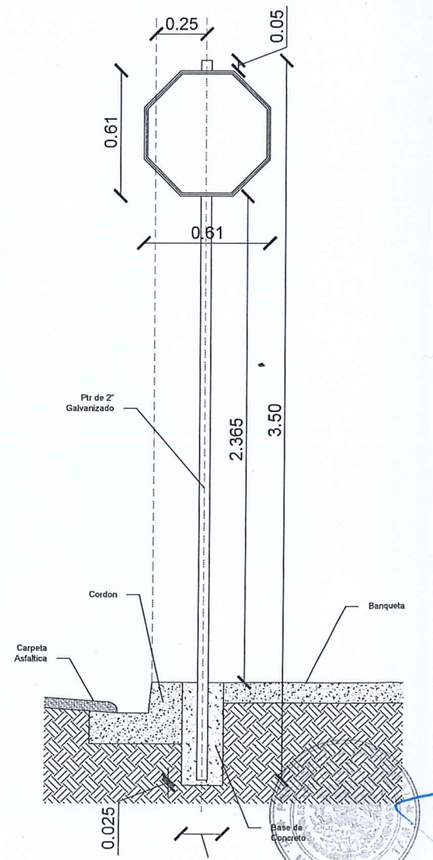

02 DETALLE DE COLOCACION

ESCALA= s/e

OBRA TERMINADA 2024-2027

Gobierno Municipal de MATAMOROS 2024 - 2027

Secretaría de Desarrollo **Urbano y Ecología**

Dirección de **Obras Públicas**

Departamento de **Proyectos y Presupuestos**

C. LIC. ALBERTO GRANADOS FAVILA
PRESIDENTE MUNICIPAL

C. ARQ. ALFONSO TREVIÑO ROBLES
SECRETARÍO DE DESARROLLO URBANO Y ECOLOGÍA

C. ING. FERNANDO REQUENA CHAVEZ
DIRECTOR DE OBRAS PUBLICAS

NOTAS GENERALES Y SIMBOLOGIA:

CUENTA CON RED SANITARIA Y DE AGUA POTABLE, CUENTA CON MATERIAL DE RELLENO TIPO SULFATO.

SE SOLICITAN:.

TOMAS DE AGUA	= 2
DESCARGAS.	= 2

CUENTA CON:.

CAJAS DE VÁLVULAS	= 0
POZO DE VISITAS	= 2
REJILLA PLUVIAL	= 0

DEMOLICIONES:.

CARPETA	=0.00m²
CORDONES	=0.00ml
BANQUETAS	=0.00m²

ACOTACION A PARAMENTOS.

PROYECTO:
PAVIMENTACIÓN ASFÁLTICA
CALLE CABALLERO AZTECA DE SUR 3 A SUR 5 , COL. JESÚS VEGA SÁNCHEZ.

CONTENIDO:
PLANTA GEOMÉTRICA, SIMBOLOGIA Y DETALLES.

AUTORIZO:	REVISO:	3b
PROYECTO:	DIBUJO:	
ESCALA: S / E	FECHA:	