

ESTACION 0+040.00
ESCALA HORIZONTAL 1 : 100
ESCALA VERTICAL 1 : 100

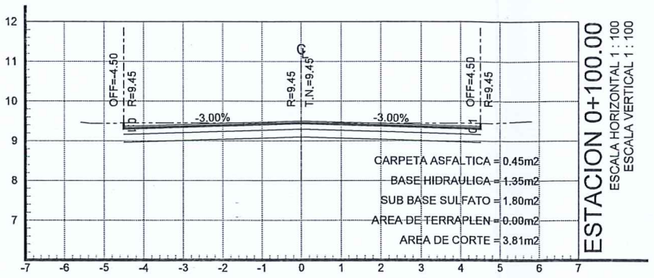

ESTACION 0+100.00
ESCALA HORIZONTAL 1 : 100
ESCALA VERTICAL 1 : 100

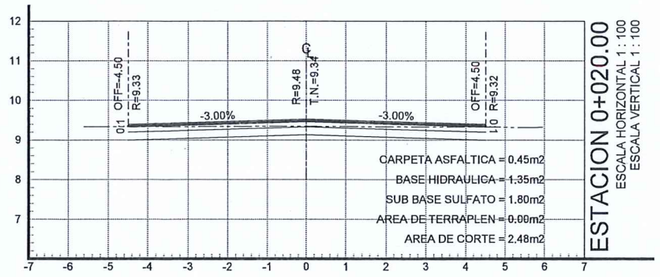

ESTACION 0+020.00
ESCALA HORIZONTAL 1 : 100
ESCALA VERTICAL 1 : 100

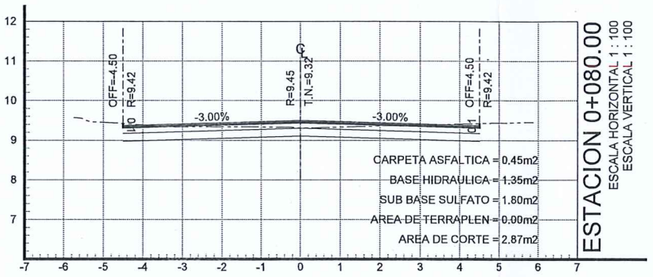

ESTACION 0+080.00
ESCALA HORIZONTAL 1 : 100
ESCALA VERTICAL 1 : 100

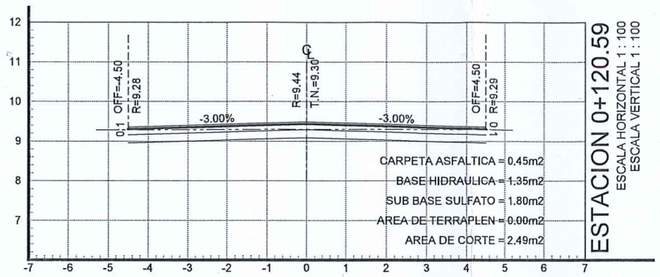

ESTACION 0+120.59
ESCALA HORIZONTAL 1 : 100
ESCALA VERTICAL 1 : 100

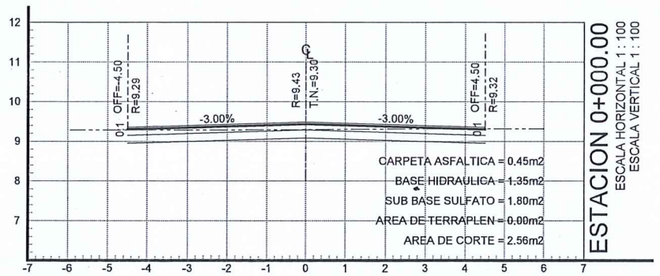

ESTACION 0+000.00
ESCALA HORIZONTAL 1 : 100
ESCALA VERTICAL 1 : 100

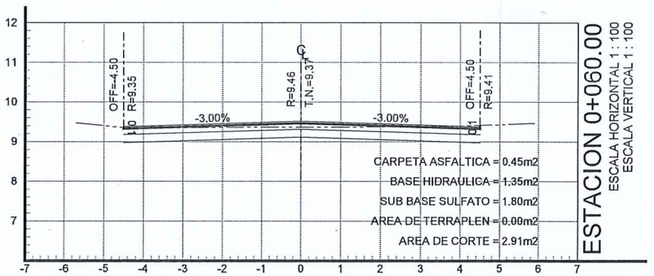

ESTACION 0+060.00
ESCALA HORIZONTAL 1 : 100
ESCALA VERTICAL 1 : 100

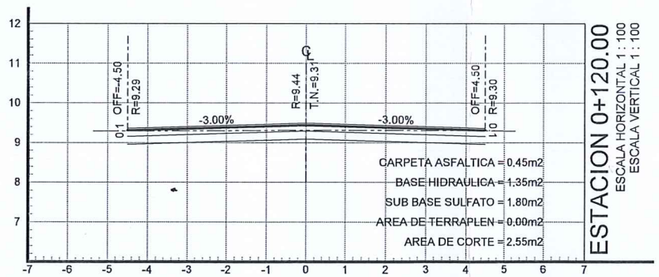

ESTACION 0+120.00
ESCALA HORIZONTAL 1 : 100
ESCALA VERTICAL 1 : 100

03 SECCIONES

ESCALA= s/e

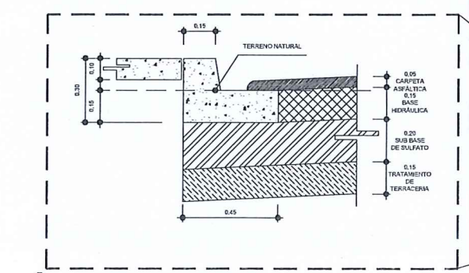

05 DETALLE DE GUARNICION

ESCALA= s/e

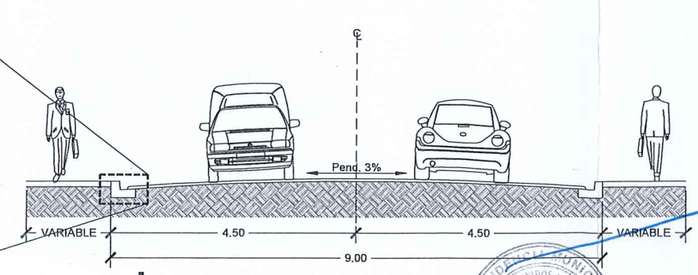

04 SECCION TIPO DE VIALIDAD

ESCALA= s/e

NOTA: *ANTES DE INICIAR LA OBRA ES NECESARIO VERIFICAR EL PROYECTO EN CAMPO.*

Gobierno Municipal de MATAMOROS 2024 - 2027

Secretaría de Desarrollo **Urbano y Ecología**

Dirección de **Obras Públicas**

Departamento de **Proyectos y Presupuestos**

C. LIC. ALBERTO GRANADOS FAVILA
PRESIDENTE MUNICIPAL

C. ARQ. ALFONSO TREVIÑO ROBLES
SECRETARÍO DE DESARROLLO URBANO Y ECOLOGÍA

C. ING. FERNANDO REQUENA CHAVEZ
DIRECTOR DE OBRAS PUBLICAS

NOTAS GENERALES Y SIMBOLOGIA:

CALLE PAVIMENTADA.

CUENTA CON RED SANITARIA Y DE AGUA POTABLE, CUENTA CON MATERIAL DE RELLENO TIPO SULFATO.

SE SOLICITAN:.
TOMAS DE AGUA = 4
DESCARGAS. = 5

CUENTA CON:.
CAJAS DE VÁLVULAS = 0
POZO DE VISITAS = 2
REJILLA PLUVIAL = 0

DEMOLICIONES:.
CARPETA =0.00m²
CORDONES =0.00ml
BANQUETAS =0.00m²

ACOTACION A PARAMENTOS.

PROYECTO:
P A V I M E N T A C I Ó N A S F Á L T I C A
CALLE INTEGRACIÓN FAMILIAR DE HUMANIDAD A TAMAULIPAS, COL. INTEGRACIÓN FAMILIAR.

CONTENIDO:
SECCIONES Y DETALLES.

AUTORIZO:
PROYECTO:
ESCALA: S / E
REVISO:
DIBUJO:
FECHA:

2

OBRAS PÚBLICAS 2024-2027

PLANTA GEOMETRICA

ESCALA= s/e

01

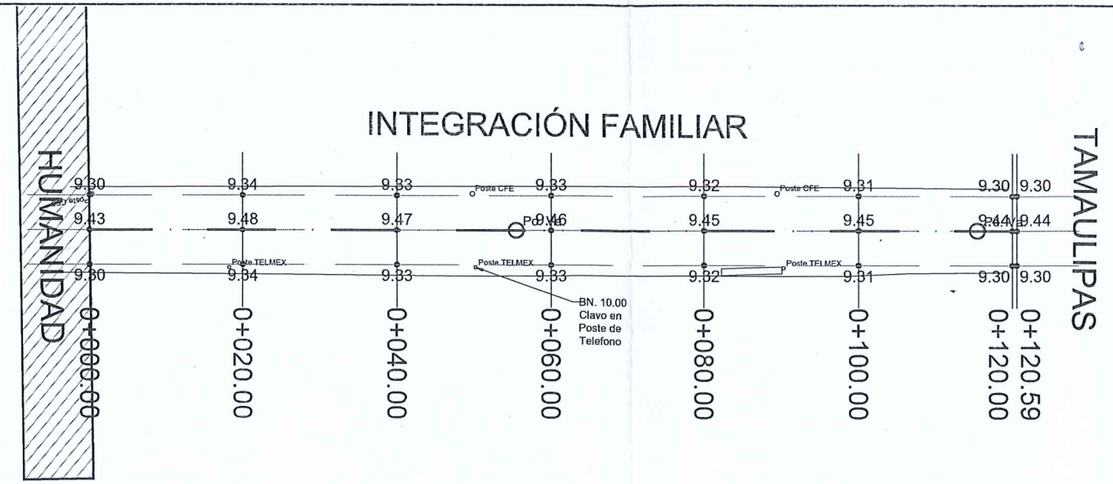

PERFIL

ESCALA= s/e

02

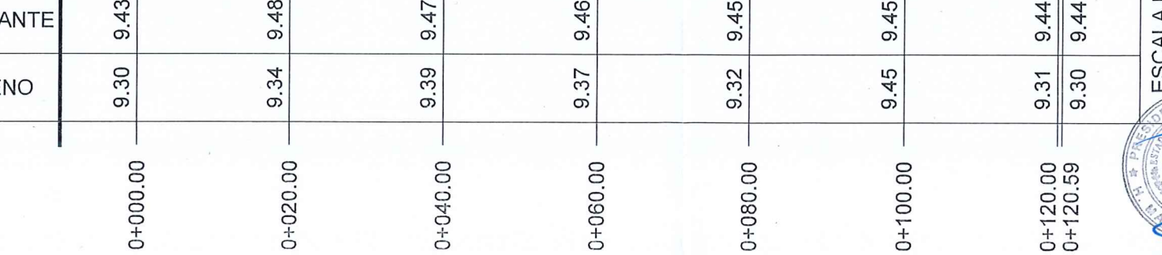

		0+000.00	0+020.00	0+040.00	0+060.00	0+080.00	0+100.00	0+120.00	0+120.59
VOLUMEN	TERRAPLEN	0.00	0.00	0.00	0.00	0.00	0.00	0.00	0.00
	CORTE	0.00	50.42	54.37	58.62	57.74	66.75	63.61	1.50
ESPESOR	TERRAPLEN	0.14	0.13	0.08	0.09	0.14		0.13	0.14
	CORTE						0.01		
ELEVACION	SUBRASANTE	9.43	9.48	9.47	9.46	9.45	9.45	9.44	9.44
	TERRENO	9.30	9.34	9.39	9.37	9.32	9.45	9.31	9.30

TOTAL VOLUMEN CORTE = 353.01m3

TOTAL VOLUMEN TERRAPLEN = 0.00m3

ESCALA HORIZONTAL 1 : 1000

ESCALA VERTICAL 1 : 50

Gobierno Municipal de
MATAMOROS
2024 - 2027

Secretaría de Desarrollo
Urbano y Ecología
Dirección de
Obras Públicas
Departamento de
Proyectos y Presupuestos

C. LIC. ALBERTO GRANADOS FAVILA
PRESIDENTE MUNICIPAL

C. ARQ. ALFONSO TREVIÑO ROBLES
SECRETARÍO DE DESARROLLO URBANO Y ECOLOGÍA

C. ING. FERNANDO REQUENA CHAVEZ
DIRECTOR DE OBRAS PUBLICAS

NOTAS GENERALES
Y
SIMBOLOGIA:

CALLE PAVIMENTADA.

CUENTA CON RED SANITARIA Y DE AGUA POTABLE, CUENTA CON MATERIAL DE RELLENO TIPO SULFATO.

SE SOLICITAN:.
TOMAS DE AGUA = 4
DESCARGAS. = 5

CUENTA CON:.
CAJAS DE VÁLVULAS = 0
POZO DE VISITAS = 2
REJILLA PLUVIAL = 0

DEMOLICIONES:.
CARPETA =0.00m²
CORDONES =0.00ml
BANQUETAS =0.00m²

ACOTACION A PARAMENTOS.

PROYECTO:
PAVIMENTACIÓN ASFÁLTICA
CALLE INTEGRACIÓN FAMILIAR DE HUMANIDAD A TAMAULIPAS, COL. INTEGRACIÓN FAMILIAR.

CONTENIDO:
PLANTA GEOMÉTRICA Y PERFIL DE CALLES.

AUTORIZO: REVISO:
PROYECTO: DIBUJO:
ESCALA: S / E FECHA:

1

PRESIDENCIA MUNICIPAL H. AYUNTAMIENTO MATAMOROS, TAMPS.
OBRAS PÚBLICAS
2024-2027

INTEGRACIÓN FAMILIAR

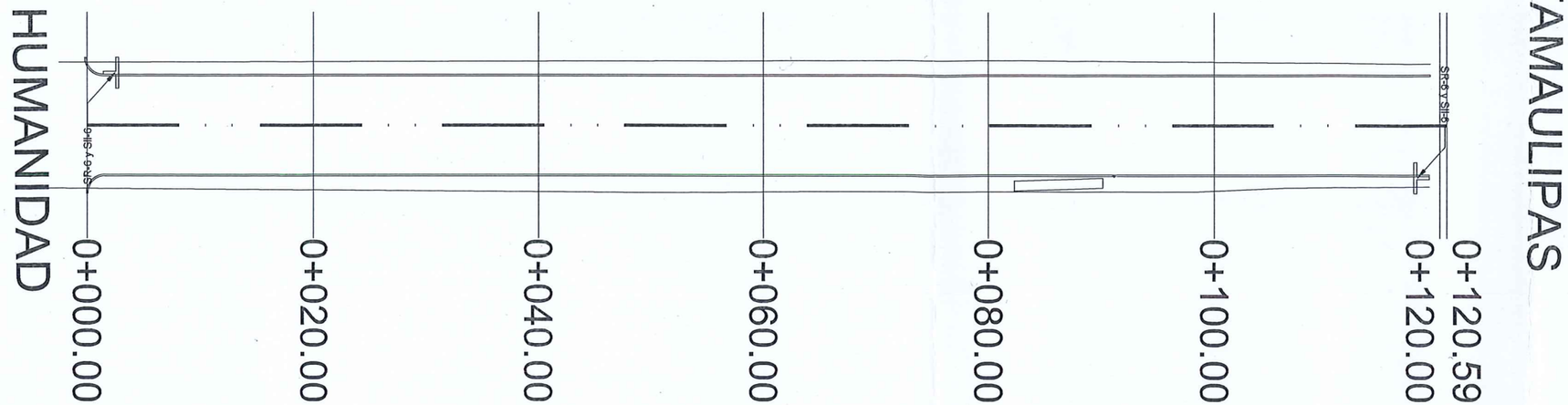

01 PLANTA GEOMETRICA

ESCALA= s/e

TIPO SEÑALIZACIÓN



SR-6 TAMAÑO DE 0.61x0.61m. PARA ZONA URBANA.



SII-6 DE 0.61x0.20m. PARA NOMENCLATURA .



SP-32 TAMAÑO DE 0.61x0.61m. PARA ZONA URBANA.



SR-9 TAMAÑO DE 0.61x0.61m. PARA ZONA URBANA.

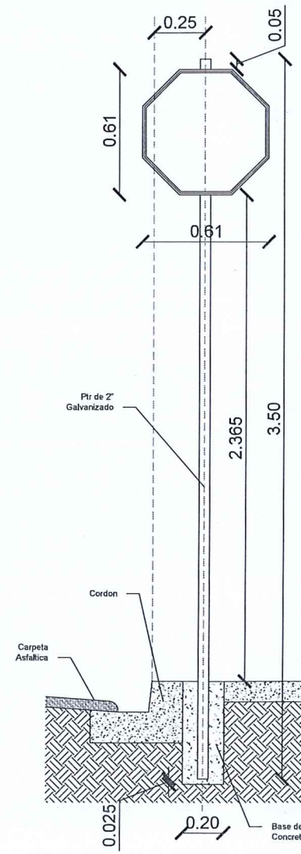

02 DETALLE DE COLOCACION

ESCALA= s/e

NOTA: *ANTES DE INICIAR LA OBRA ES NECESARIO VERIFICAR EL PROYECTO EN CAMPO.*

Gobierno Municipal de MATAMOROS 2024 - 2027

Secretaría de Desarrollo **Urbano y Ecología**

Dirección de **Obras Públicas**

Departamento de **Proyectos y Presupuestos**

C. LIC. ALBERTO GRANADOS FAVILA
PRESIDENTE MUNICIPAL

C. ARQ. ALFONSO TREVIÑO ROBLES
SECRETARÍO DE DESARROLLO URBANO Y ECOLOGÍA

C. ING. FERNANDO REQUENA CHAVEZ
DIRECTOR DE OBRAS PUBLICAS

NOTAS GENERALES Y SIMBOLOGIA:

PROYECTO:
PAVIMENTACIÓN ASFÁLTICA
CALLE INTEGRACIÓN FAMILIAR DE HUMANIDAD A TAMAULIPAS, COL. INTEGRACIÓN FAMILIAR.

CONTENIDO:
PLANTA GEOMÉTRICA, SIMBOLOGIA Y DETALLES.

AUTORIZO:	REVISO:	
PROYECTO:	DIBUJO:	3
ESCALA: S / E	FECHA:	

OBRAS PÚBLICAS 2024-2027