OBRAS PUBLICAS

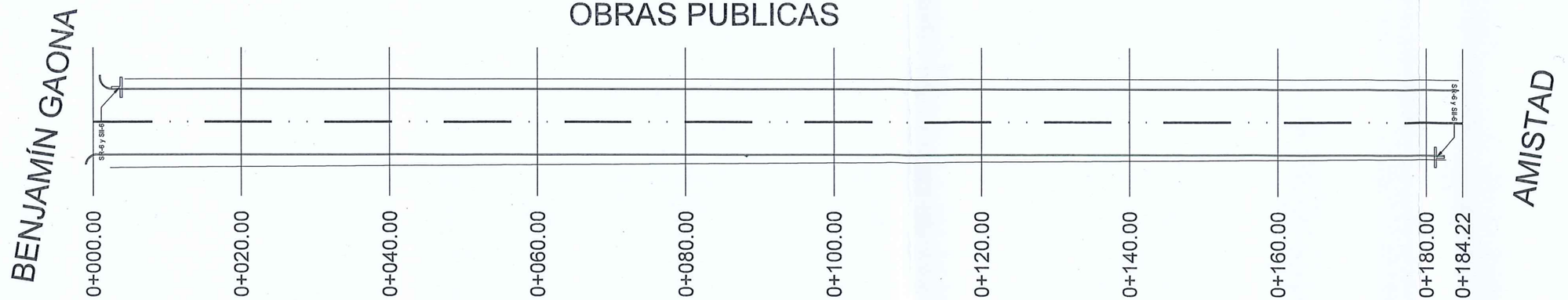


01 PLANTA GEOMETRICA

ESCALA= s/e

# TIPO SEÑALIZACIÓN




**SR-6** TAMAÑO DE 0.61x0.61m. PARA ZONA URBANA.

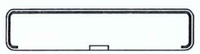

**SII-6** DE 0.61x0.20m. PARA NOMENCLATURA .



**SP-32** TAMAÑO DE 0.61x0.61m. PARA ZONA URBANA.




**SR-9** TAMAÑO DE 0.61x0.61m. PARA ZONA URBANA.

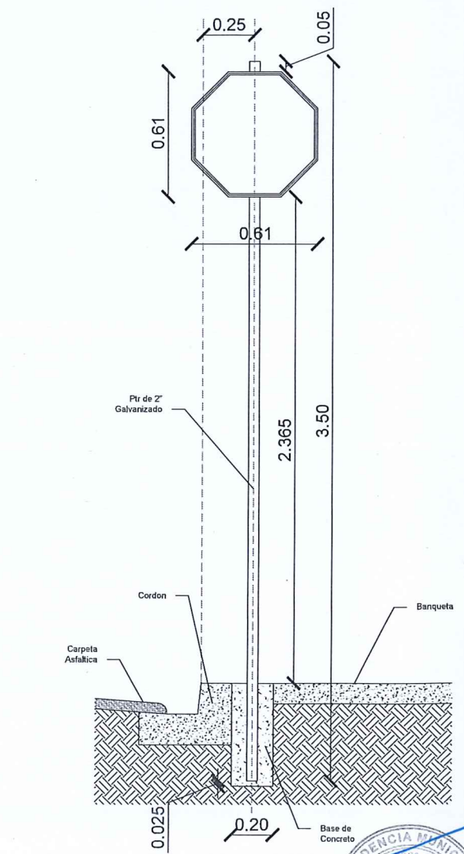


02 DETALLE DE COLOCACION

ESCALA= s/e

Gobierno Municipal de MATAMOROS 2024 - 2027

Secretaría de Desarrollo **Urbano y Ecología**

Dirección de **Obras Públicas**

Departamento de **Proyectos y Presupuestos**

C. LIC. ALBERTO GRANADOS FAVILA
PRESIDENTE MUNICIPAL

C. ARQ. ALFONSO TREVIÑO ROBLES
SECRETARÍO DE DESARROLLO URBANO Y ECOLOGÍA

C. ING. FERNANDO REQUENA CHAVEZ
DIRECTOR DE OBRAS PUBLICAS

NOTAS GENERALES
Y
SIMBOLOGIA:

PROYECTO:
PAVIMENTACIÓN ASFÁLTICA
***CALLE OBRAS PUBLICAS DE BENJAMÍN GAONA A AMISTAD, COL. EL ALTO.***

CONTENIDO:
***PLANTA GEOMÉTRICA, SIMBOLOGIA Y DETALLES.***

| | | |
|---|---|---|
| AUTORIZO: | REVISO: | 3 |
| PROYECTO: | DIBUJO: | |
| ESCALA: S / E | FECHA: | |

PRESIDENCIA MUNICIPAL H. AYUNTAMIENTO MATAMOROS, TAMPS.
OBRAS PÚBLICAS 2024-2027

# OBRAS PUBLICAS

PLANTA GEOMETRICA

ESCALA= s/e

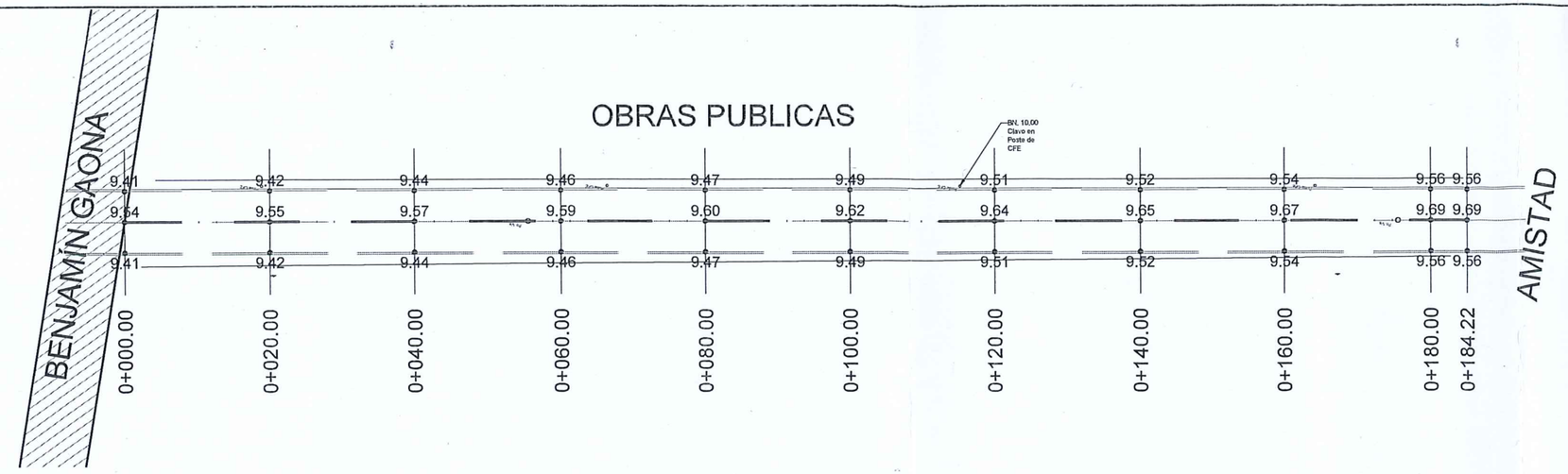


01

ESCALA= s/e

PERFIL




02

| | | 0+000.00 | 0+020.00 | 0+040.00 | 0+060.00 | 0+080.00 | 0+100.00 | 0+120.00 | 0+140.00 | 0+160.00 | 0+180.00 | 0+184.22 |
|---|---|---|---|---|---|---|---|---|---|---|---|---|
| VOLUMEN | TERRAPLEN | 0.00 | 0.00 | 0.00 | 0.00 | 0.00 | 0.00 | 0.00 | 0.00 | 0.00 | 0.00 | 0.00 |
| | CORTE | 0.00 | 61.85 | 56.74 | 44.75 | 43.23 | 49.82 | 51.57 | 48.99 | 53.25 | 58.35 | 14.60 |
| ESPESOR | TERRAPLEN | 0.13 | 0.03 | 0.13 | 0.19 | 0.16 | 0.16 | 0.18 | 0.12 | 0.11 | 0.11 | 0.13 |
| | CORTE | | | | | | | | | | | |
| ELEVACION | SUBRASANTE | 9.54 | 9.55 | 9.57 | 9.59 | 9.60 | 9.62 | 9.64 | 9.65 | 9.67 | 9.69 | 9.69 |
| | TERRENO | 9.41 | 9.52 | 9.43 | 9.40 | 9.44 | 9.46 | 9.46 | 9.53 | 9.56 | 9.58 | 9.56 |

ESCALA HORIZONTAL 1 : 1000

ESCALA VERTICAL 1 : 50

TOTAL VOLUMEN CORTE = 483.15m3

TOTAL VOLUMEN TERRAPLEN = 0.00m3

OBRAS PÚBLICAS 2024 - 2027

Gobierno Municipal de MATAMOROS 2024 - 2027

Secretaría de Desarrollo **Urbano y Ecología**

Dirección de **Obras Públicas**

Departamento de **Proyectos y Presupuestos**

C. LIC. ALBERTO GRANADOS FAVILA
PRESIDENTE MUNICIPAL

C. ARQ. ALFONSO TREVIÑO ROBLES
SECRETARÍO DE DESARROLLO URBANO Y ECOLOGÍA

C. ING. FERNANDO REQUENA CHAVEZ
DIRECTOR DE OBRAS PUBLICAS

NOTAS GENERALES Y SIMBOLOGIA:

CALLE PAVIMENTADA.

CUENTA CON RED SANITARIA Y DE AGUA POTABLE, CUENTA CON MATERIAL DE RELLENO TIPO SULFATO.

**SE SOLICITAN:.**
TOMAS DE AGUA = 0
DESCARGAS. = 0

**CUENTA CON:.**
CAJAS DE VÁLVULAS = 0
POZO DE VISITAS = 2
REJILLA PLUVIAL = 0

DEMOLICIONES:.
CARPETA =0.00m²
CORDONES =0.00ml
BANQUETAS =0.00m²

ACOTACION A PARAMENTOS.

PROYECTO:
P A V I M E N T A C I Ó N  A S F Á L T I C A
***CALLE OBRAS PUBLICAS DE BENJAMÍN GAONA A AMISTAD, COL. EL ALTO.***

CONTENIDO:
***PLANTA GEOMÉTRICA Y PERFIL DE CALLES.***

AUTORIZO: REVISO:
PROYECTO: DIBUJO:
ESCALA: S / E FECHA:

1

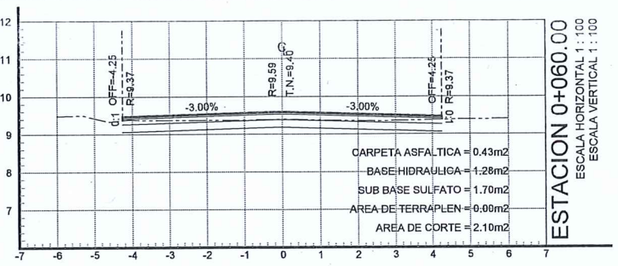


ESTACION 0+060.00
ESCALA HORIZONTAL 1 : 100
ESCALA VERTICAL 1 : 100

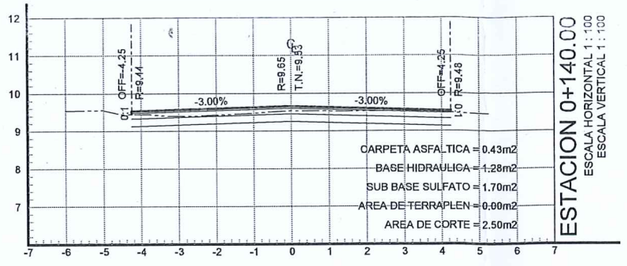


ESTACION 0+140.00
ESCALA HORIZONTAL 1 : 100
ESCALA VERTICAL 1 : 100

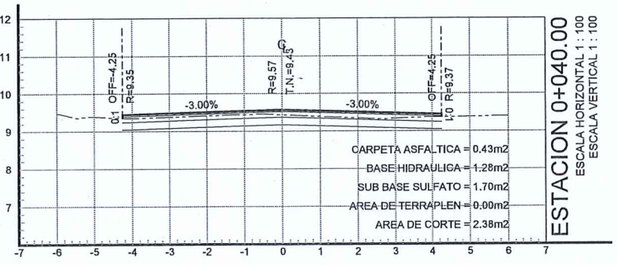


ESTACION 0+040.00
ESCALA HORIZONTAL 1 : 100
ESCALA VERTICAL 1 : 100

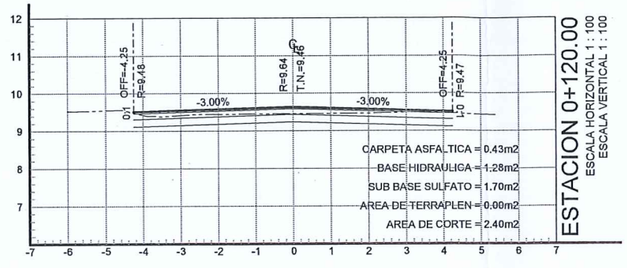


ESTACION 0+120.00
ESCALA HORIZONTAL 1 : 100
ESCALA VERTICAL 1 : 100

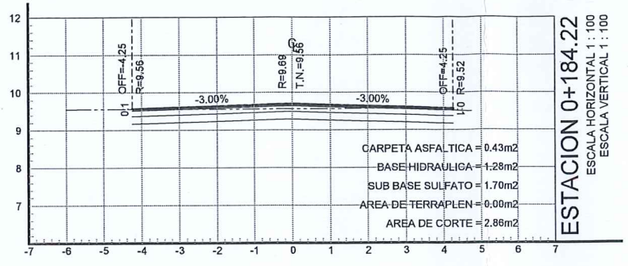


ESTACION 0+184.22
ESCALA HORIZONTAL 1 : 100
ESCALA VERTICAL 1 : 100

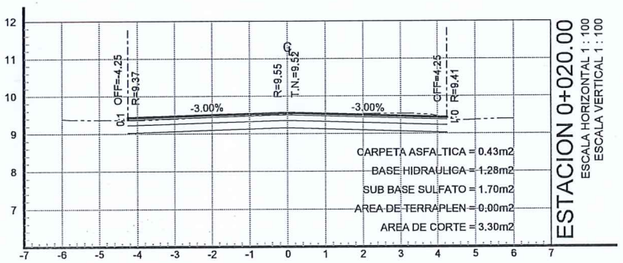


ESTACION 0+020.00
ESCALA HORIZONTAL 1 : 100
ESCALA VERTICAL 1 : 100

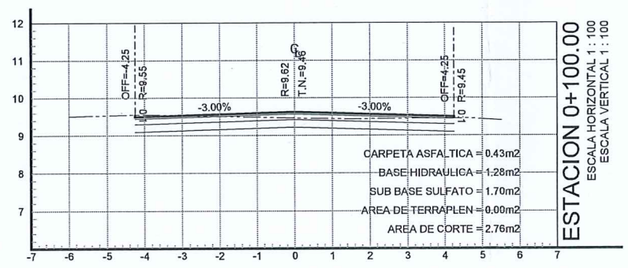


ESTACION 0+100.00
ESCALA HORIZONTAL 1 : 100
ESCALA VERTICAL 1 : 100

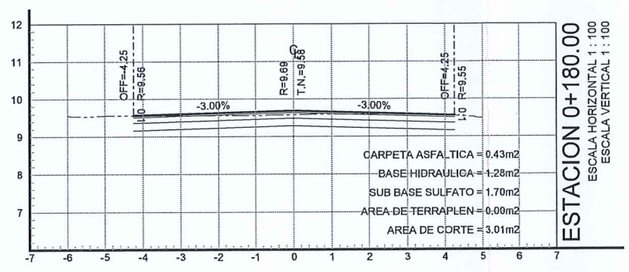


ESTACION 0+180.00
ESCALA HORIZONTAL 1 : 100
ESCALA VERTICAL 1 : 100

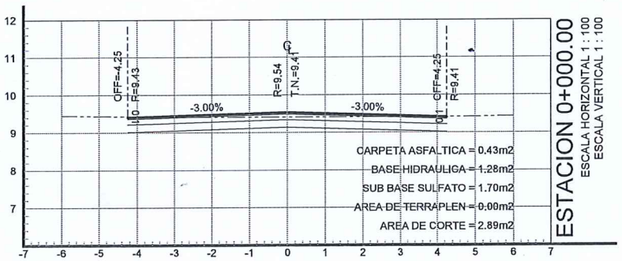


ESTACION 0+000.00
ESCALA HORIZONTAL 1 : 100
ESCALA VERTICAL 1 : 100

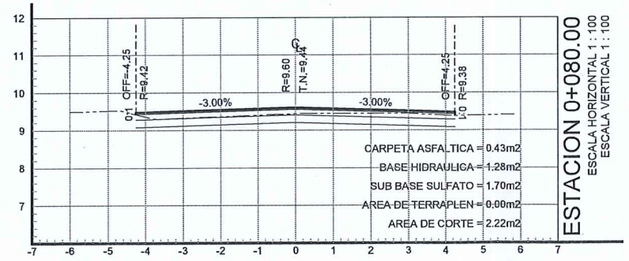


ESTACION 0+080.00
ESCALA HORIZONTAL 1 : 100
ESCALA VERTICAL 1 : 100

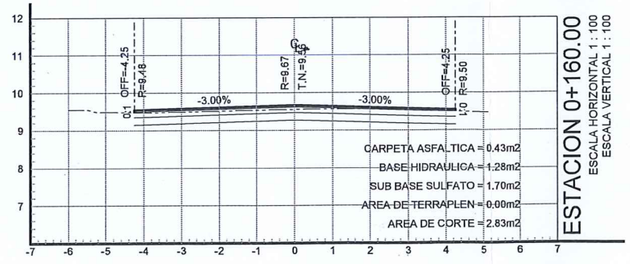


ESTACION 0+160.00
ESCALA HORIZONTAL 1 : 100
ESCALA VERTICAL 1 : 100

03 SECCIONES

ESCALA= s/e

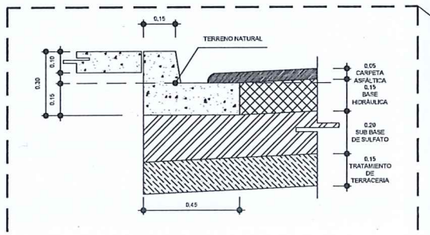


05 DETALLE DE GUARNICION

ESCALA= s/e

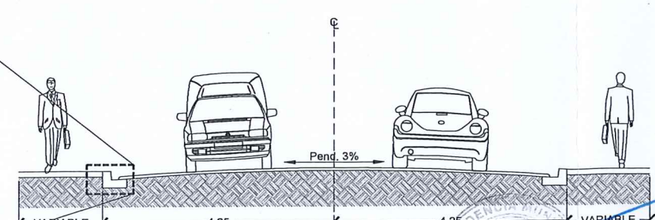


04 SECCION TIPO DE VIALIDAD

ESCALA= s/e

Gobierno Municipal de
MATAMOROS
2024 - 2027

Secretaría de Desarrollo
**Urbano y Ecología**
Dirección de
**Obras Públicas**
Departamento de:
**Proyectos y Presupuestos**

C. LIC. ALBERTO GRANADOS FAVILA
PRESIDENTE MUNICIPAL

C. ARQ. ALFONSO TREVIÑO ROBLES
SECRETARIO DE DESARROLLO URBANO Y ECOLOGÍA

C. ING. FERNANDO REQUENA CHAVEZ
DIRECTOR DE OBRAS PUBLICAS

NOTAS GENERALES
Y
SIMBOLOGIA:

CALLE PAVIMENTADA.

CUENTA CON RED SANITARIA Y DE AGUA POTABLE, CUENTA CON MATERIAL DE RELLENO TIPO SULFATO.

**SE SOLICITAN:.**
TOMAS DE AGUA = 0
DESCARGAS. = 0

**CUENTA CON:.**
CAJAS DE VÁLVULAS = 0
POZO DE VISITAS = 2
REJILLA PLUVIAL = 0

DEMOLICIONES:.
CARPETA =0.00m²
CORDONES =0.00ml
BANQUETAS =0.00m²

ACOTACION A PARAMENTOS.

PROYECTO:
PAVIMENTACIÓN ASFÁLTICA
***CALLE OBRAS PUBLICAS DE BENJAMÍN GAONA A AMISTAD, COL. EL ALTO.***

CONTENIDO:
***SECCIONES Y DETALLES.***

AUTORIZO:
PROYECTO:
ESCALA: S / E
REVISO:
DIBUJO:
FECHA:

2

OBRAS PUBLICAS
2024-2027