PONIENTE 2

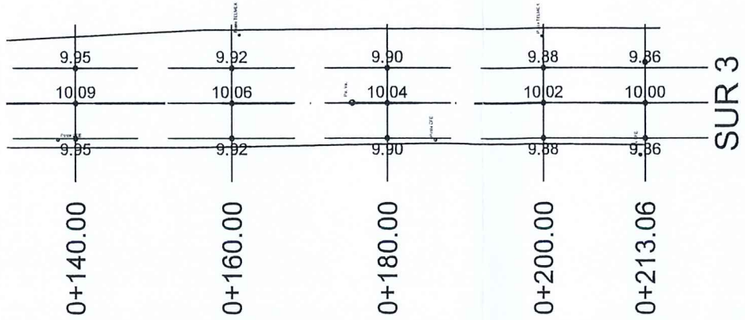

PLANTA GEOMETRICA ESCALA= s/e

01

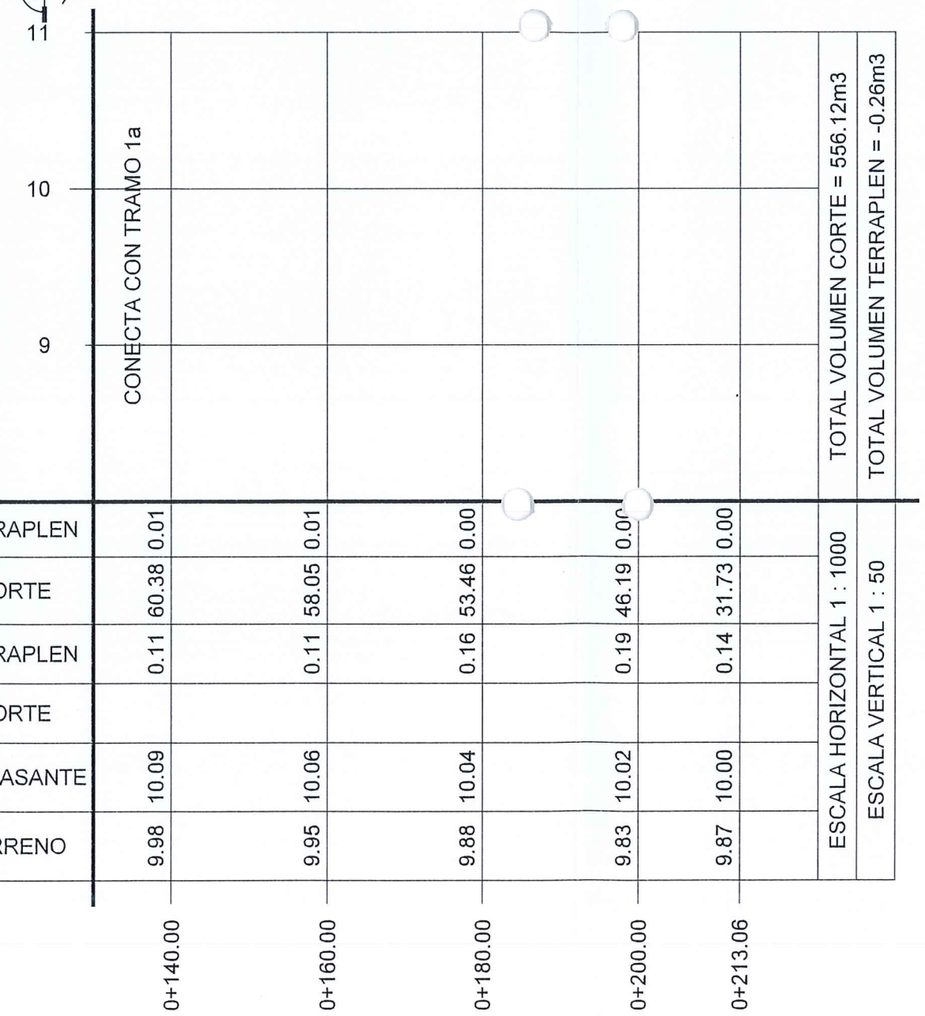

		0+140.00	0+160.00	0+180.00	0+200.00	0+213.06
ELEVACION	TERRENO	9.98	9.95	9.88	9.83	9.87
	SUBRASANTE	10.09	10.06	10.04	10.02	10.00
ESPESOR	CORTE					
	TERRAPLEN	0.11	0.11	0.16	0.19	0.14
VOLUMEN	CORTE	60.38	58.05	53.46	46.19	31.73
	TERRAPLEN	0.01	0.01	0.00	0.00	0.00

ESCALA HORIZONTAL 1 : 1000
ESCALA VERTICAL 1 : 50

TOTAL VOLUMEN CORTE = 556.12m3
TOTAL VOLUMEN TERRAPLEN = -0.26m3

PERFIL ESCALA= s/e

02

Gobierno Municipal de
MATAMOROS
2024 - 2027

Secretaría de
Desarrollo Urbano
Dirección de
Obras Públicas
Departamento de
Proyectos y Presupuestos

C. LIC. ALBERTO GRANADOS FAVILA
PRESIDENTE MUNICIPAL

C. ARQ. ALFONSO TREVIÑO ROBLES
SECRETARIO DE DESARROLLO URBANO Y ECOLOGÍA

C. ING. FERNANDO REQUENA CHAVEZ
DIRECTOR DE OBRAS PUBLICAS

OBRAS 2024-2027

NOTAS GENERALES
Y
SIMBOLOGIA:

CALLE PAVIMENTADA.

CUENTA CON RED SANITARIA Y DE AGUA POTABLE, CUENTA CON MATERIAL DE RELLENO TIPO SULFATO.

SE SOLICITAN:.

TOMAS DE AGUA	= 4
DESCARGAS.	= 4

CUENTA CON:.

CAJAS DE VÁLVULAS	= 0
POZO DE VISITAS	= 3
REJILLA PLUVIAL	= 0
VÁLVULA DE CONTROL DE GAS	= 0

DEMOLICIONES:.

CARPETA	=0.00m²
CORDONES	=0.00ml
BANQUETAS	=0.00m²

ACOTACIONES A PARAMENTOS.

PROYECTO:
PAVIMENTACIÓN ASFÁLTICA
CALLE PONIENTE 2 DE JOAQUÍN PARDAVE A SUR 3, COL. JESÚS VEGA SÁNCHEZ.

CONTENIDO:
PLANTA GEOMÉTRICA Y PERFIL DE CALLES.

AUTORIZO:
PROYECTO:
ESCALA: S / E
REVISO:
DIBUJO:
FECHA:

1b

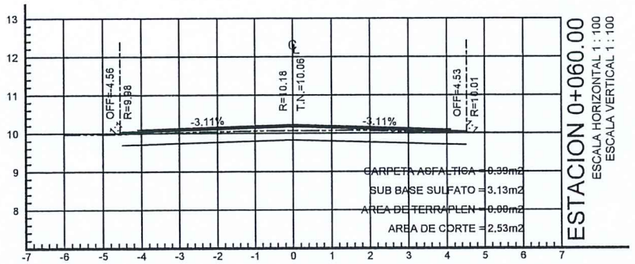

ESTACION 0+060.00
ESCALA HORIZONTAL 1 : 100
ESCALA VERTICAL 1 : 100

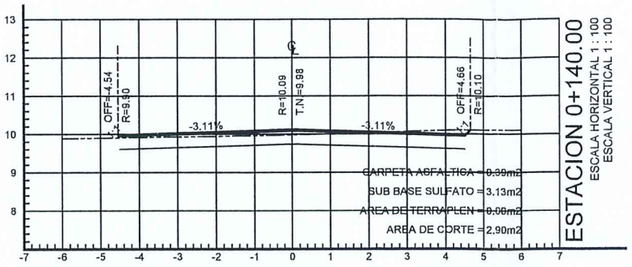

ESTACION 0+140.00
ESCALA HORIZONTAL 1 : 100
ESCALA VERTICAL 1 : 100

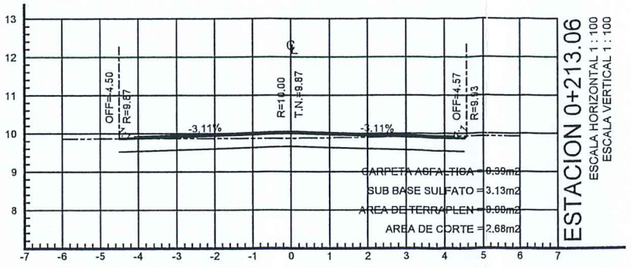

ESTACION 0+213.06
ESCALA HORIZONTAL 1 : 100
ESCALA VERTICAL 1 : 100

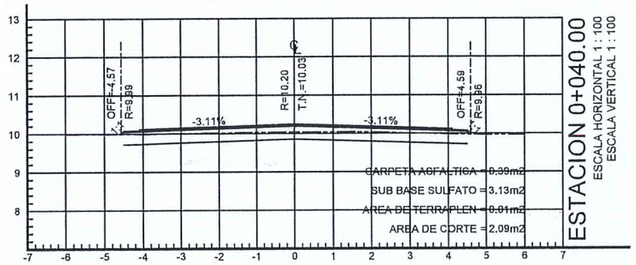

ESTACION 0+040.00
ESCALA HORIZONTAL 1 : 100
ESCALA VERTICAL 1 : 100

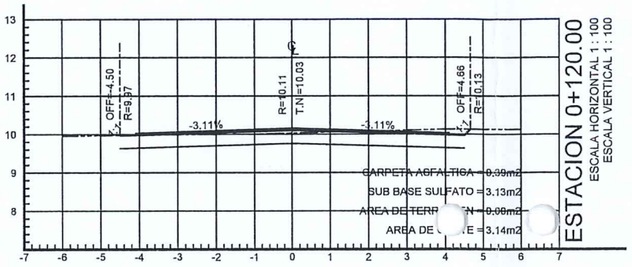

ESTACION 0+120.00
ESCALA HORIZONTAL 1 : 100
ESCALA VERTICAL 1 : 100

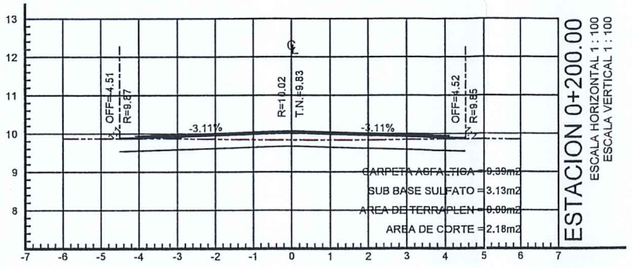

ESTACION 0+200.00
ESCALA HORIZONTAL 1 : 100
ESCALA VERTICAL 1 : 100

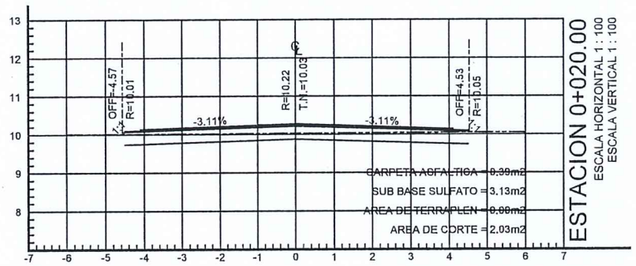

ESTACION 0+020.00
ESCALA HORIZONTAL 1 : 100
ESCALA VERTICAL 1 : 100

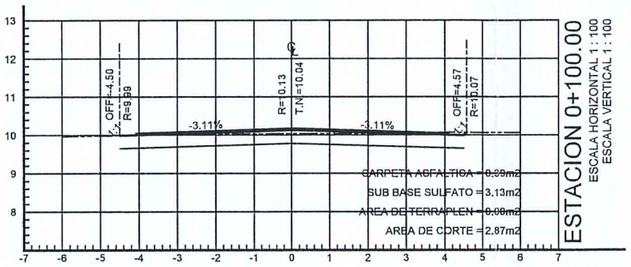

ESTACION 0+100.00
ESCALA HORIZONTAL 1 : 100
ESCALA VERTICAL 1 : 100

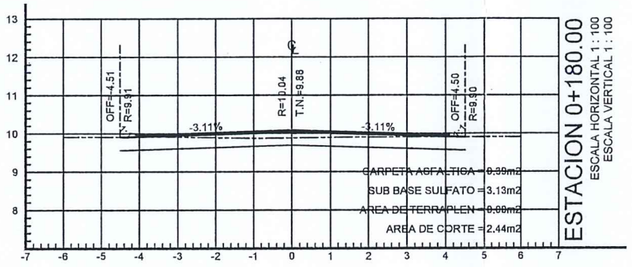

ESTACION 0+180.00
ESCALA HORIZONTAL 1 : 100
ESCALA VERTICAL 1 : 100

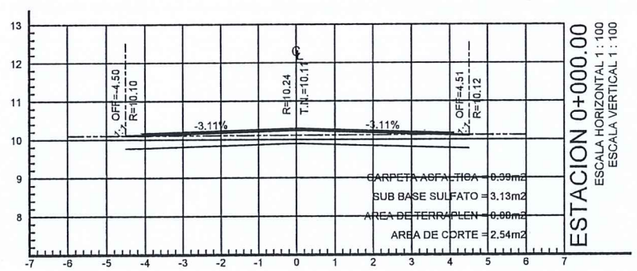

ESTACION 0+000.00
ESCALA HORIZONTAL 1 : 100
ESCALA VERTICAL 1 : 100

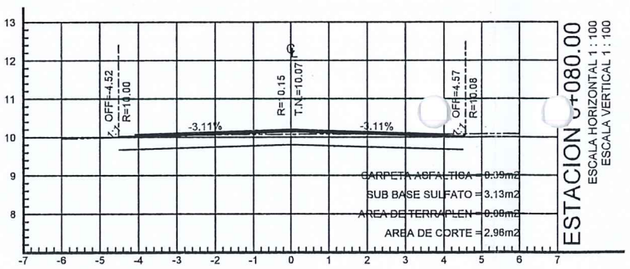

ESTACION 0+080.00
ESCALA HORIZONTAL 1 : 100
ESCALA VERTICAL 1 : 100

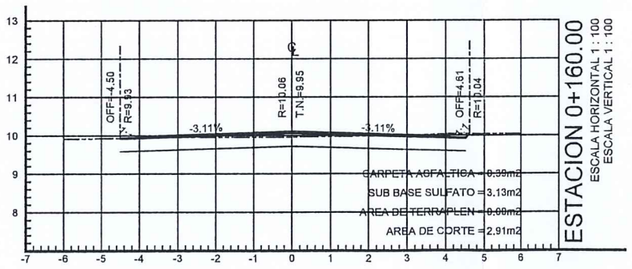

ESTACION 0+160.00
ESCALA HORIZONTAL 1 : 100
ESCALA VERTICAL 1 : 100

03 SECCIONES

ESCALA= s/e

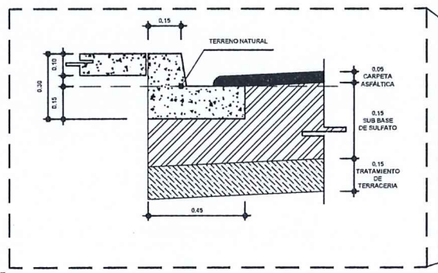

05 DETALLE DE GUARNICION

ESCALA= s/e

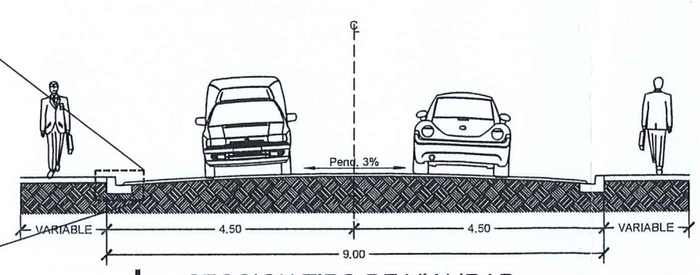

04 SECCION TIPO DE VIALIDAD

ESCALA= s/e

Gobierno Municipal de
MATAMOROS
2024 2027

Secretaría de
Desarrollo Urbano
Dirección de
Obras Públicas
Departamento de
Proyectos y Presupuestos

C. LIC. ALBERTO GRANADOS FAVILA
PRESIDENTE MUNICIPAL

C. ARQ. ALFONSO TREVIÑO ROBLES
SECRETARIO DE DESARROLLO URBANO Y ECOLOGÍA

C. ING. FERNANDO REQUENA CHAVEZ
DIRECTOR DE OBRAS PUBLICAS

OBRAS PÚBLICAS
2024-2027

NOTAS GENERALES
Y
SIMBOLOGIA:

CALLE PAVIMENTADA.

CUENTA CON RED SANITARIA Y DE AGUA POTABLE, CUENTA CON MATERIAL DE RELLENO TIPO SULFATO.

SE SOLICITAN:.

TOMAS DE AGUA	= 4
DESCARGAS.	= 4

CUENTA CON:.

CAJAS DE VÁLVULAS	= 0
POZO DE VISITAS	= 3
REJILLA PLUVIAL	= 0
VÁLVULA DE CONTROL DE GAS	= 0

DEMOLICIONES:.	
CARPETA	=0.00m²
CORDONES	=0.00ml
BANQUETAS	=0.00m²

ACOTACIONES A PARAMENTOS.

PROYECTO:
P A V I M E N T A C I Ó N A S F Á L T I C A
CALLE PONIENTE 2 DE JOAQUÍN PARDAVE A SUR 3, COL. JESÚS VEGA SÁNCHEZ.

CONTENIDO:

SECCIONES Y DETALLES.

AUTORIZO:
PROYECTO:
ESCALA: S / E
REVISO:
DIBUJO:
FECHA:

2

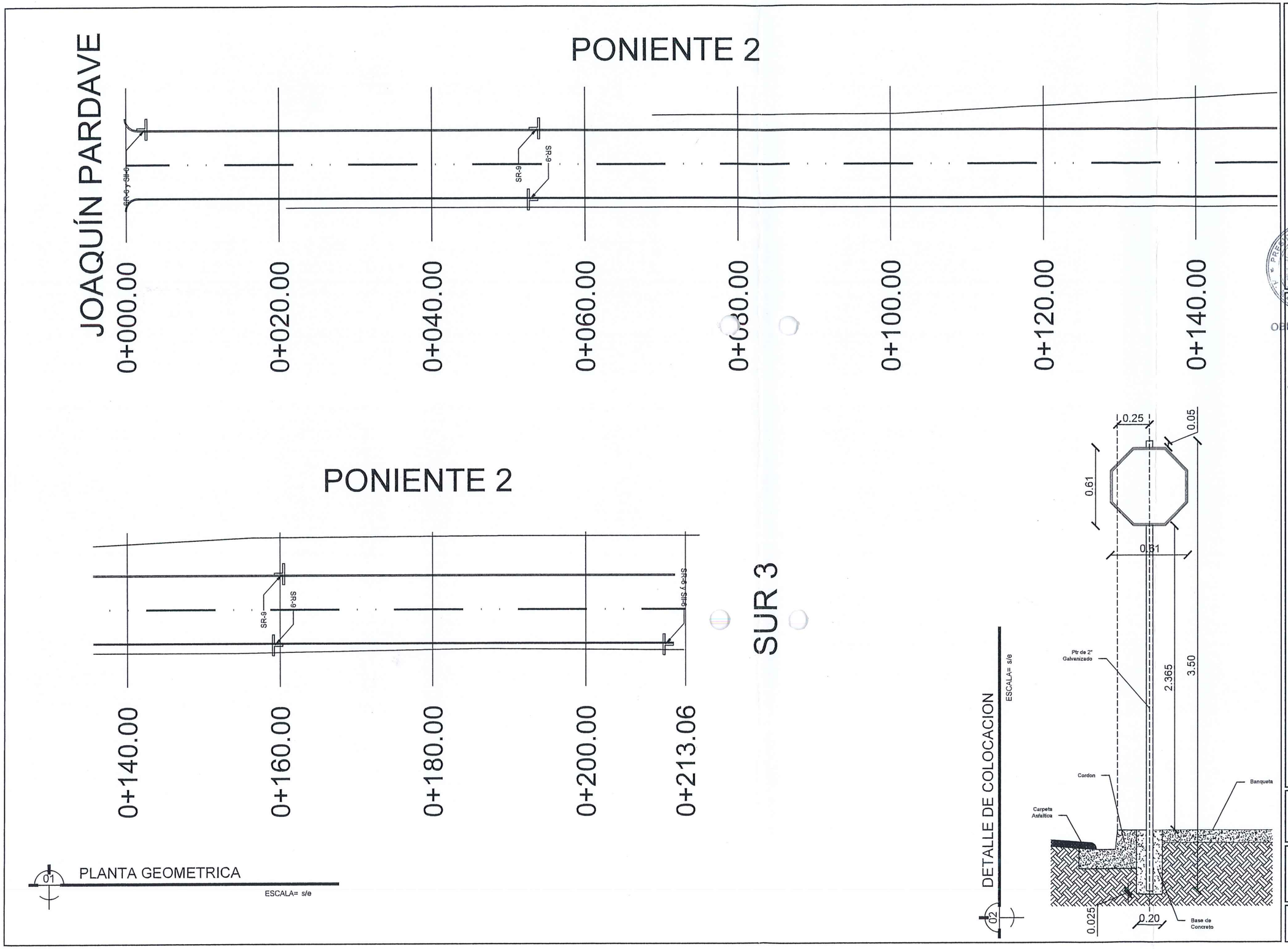

Gobierno Municipal de
MATAMOROS
2024 | 2027

Secretaría de
Desarrollo Urbano
Dirección de
Obras Públicas
Departamento de
Proyectos y Presupuestos

C. LIC. ALBERTO GRANADOS FAVILA
PRESIDENTE MUNICIPAL

C. ARQ. ALFONSO TREVIÑO ROBLES
SECRETARIO DE DESARROLLO URBANO Y ECOLOGÍA

C. ING. FERNANDO REGUENA CHAVEZ
DIRECTOR DE OBRAS PÚBLICAS

OBRAS PÚBLICAS
2024-2027

NOTAS GENERALES
SIMBOLOGIA:

TIPO SEÑALIZACIÓN

ALTO	**SR-6** TAMAÑO DE 0.61x0.61m. PARA ZONA URBANA.
	SII-6 DE 0.61x0.20m. PARA NOMENCLATURA .
	SP-32 TAMAÑO DE 0.61x0.61m. PARA ZONA URBANA.
20 km/h	**SR-9** TAMAÑO DE 0.61x0.61m. PARA ZONA URBANA.

PROYECTO:
PAVIMENTACIÓN ASFÁLTICA
CALLE PONIENTE 2 DE JOAQUÍN PARDAVE A SUR 3, COL. JESÚS VEGA SÁNCHEZ.

CONTENIDO:
PLANTA GEOMÉTRICA, SIMBOLOGIA Y DETALLES.

AUTORIZO:
PROYECTO:
ESCALA: S / E
REVISO:
DIBUJO:
FECHA:

3

PLANTA GEOMETRICA

ESCALA= s/e

01

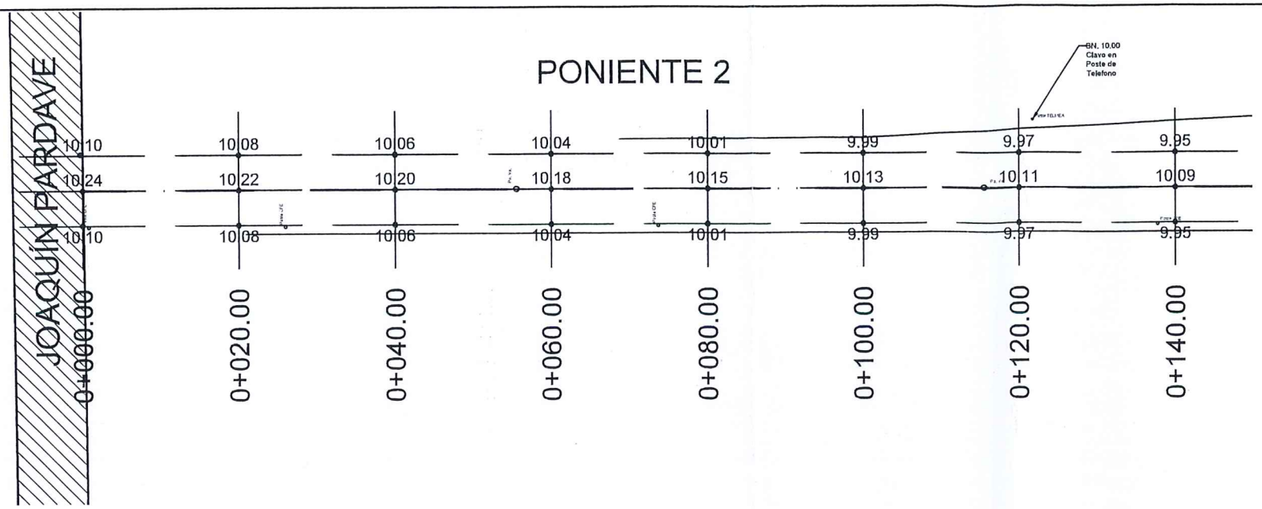

PERFIL

ESCALA= s/e

02

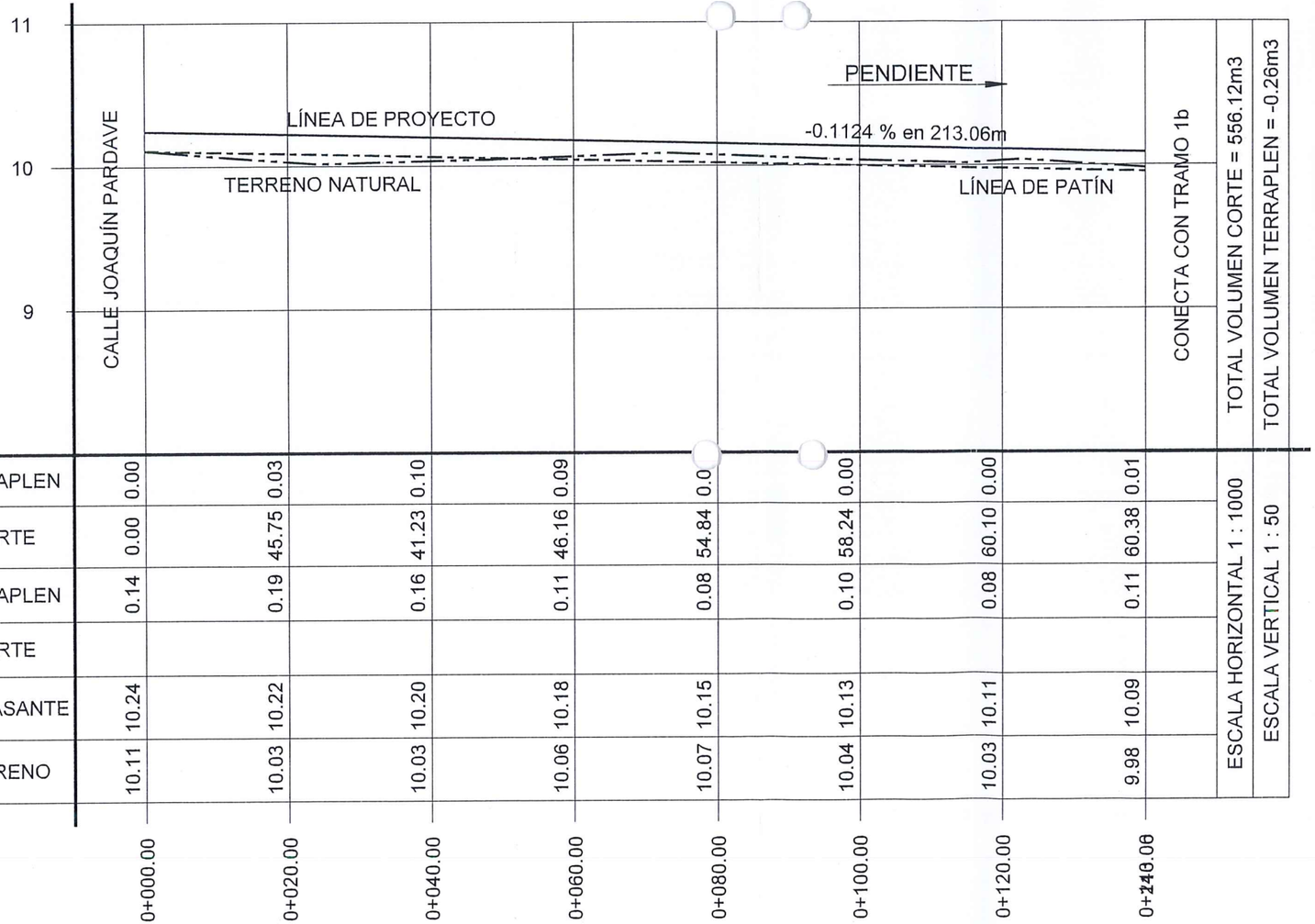

ELEVACION	ESPESOR	VOLUMEN	0+000.00	0+020.00	0+040.00	0+060.00	0+080.00	0+100.00	0+120.00	0+140.00
TERRENO			10.11	10.03	10.03	10.06	10.07	10.04	10.03	9.98
SUBRASANTE			10.24	10.22	10.20	10.18	10.15	10.13	10.11	10.09
	CORTE									
	TERRAPLEN		0.14	0.19	0.16	0.11	0.08	0.10	0.08	0.11
	CORTE		0.00	45.75	41.23	46.16	54.84	58.24	60.10	60.38
	TERRAPLEN		0.00	0.03	0.10	0.09	0.0	0.00	0.00	0.01

ESCALA HORIZONTAL 1 : 1000

ESCALA VERTICAL 1 : 50

Gobierno Municipal de
MATAMOROS
2024 | 2027

Secretaría de
Desarrollo Urbano
Dirección de
Obras Públicas
Departamento de
Proyectos y Presupuestos

C. LIC. ALBERTO GRANADOS FAVILA
PRESIDENTE MUNICIPAL

C. ARQ. ALFONSO TREVIÑO ROBLES
SECRETARIO DE DESARROLLO URBANO Y ECOLOGÍA

C. ING. FERNANDO REQUENA CHAVEZ
DIRECTOR DE OBRAS PÚBLICAS

OBRAS PÚBLICAS
2024-2027

NOTAS GENERALES
Y
SIMBOLOGIA:

CALLE PAVIMENTADA.

CUENTA CON RED SANITARIA Y DE AGUA POTABLE, CUENTA CON MATERIAL DE RELLENO TIPO SULFATO.

SE SOLICITAN:.
TOMAS DE AGUA = 4
DESCARGAS. = 4

CUENTA CON:.
CAJAS DE VÁLVULAS = 0
POZO DE VISITAS = 3
REJILLA PLUVIAL = 0
VÁLVULA DE CONTROL DE GAS = 0

DEMOLICIONES:.
CARPETA =0.00m²
CORDONES =0.00ml
BANQUETAS =0.00m²

ACOTACIONES A PARAMENTOS.

PROYECTO:
PAVIMENTACIÓN ASFÁLTICA
CALLE PONIENTE 2 DE JOAQUÍN PARDAVE A SUR 3, COL. JESÚS VEGA SÁNCHEZ.

CONTENIDO:
PLANTA GEOMÉTRICA Y PERFIL DE CALLES.

AUTORIZO:
PROYECTO:
ESCALA: S / E
REVISO:
DIBUJO:
FECHA:

1a