PLANTA GEOMETRICA

ESCALA= s/e

01

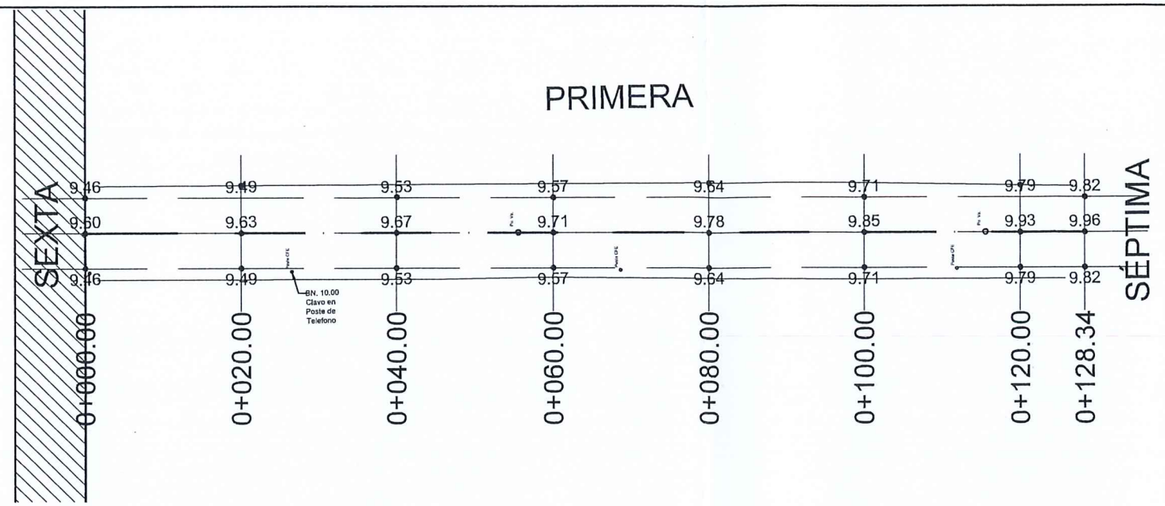

PERFIL

ESCALA= s/e

02

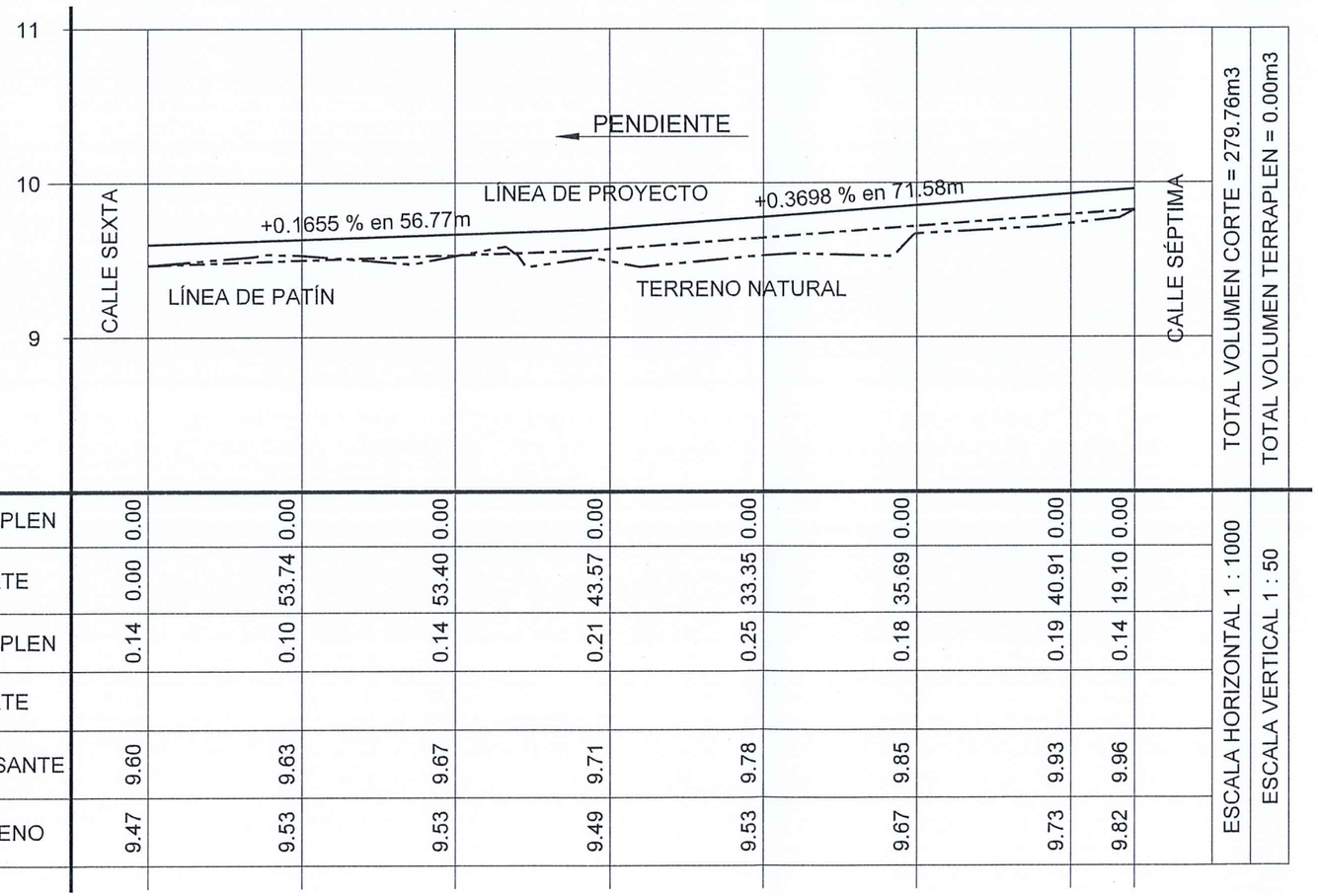

			0+000.00	0+020.00	0+040.00	0+060.00	0+080.00	0+100.00	0+120.00	0+128.34
ELEVACION	TERRENO		9.47	9.53	9.53	9.49	9.53	9.67	9.73	9.82
	SUBRASANTE		9.60	9.63	9.67	9.71	9.78	9.85	9.93	9.96
ESPESOR	CORTE									
	TERRAPLEN		0.14	0.10	0.14	0.21	0.25	0.18	0.19	0.14
VOLUMEN	CORTE		0.00	53.74	53.40	43.57	33.35	35.69	40.91	19.10
	TERRAPLEN	0.00	0.00	0.00	0.00	0.00	0.00	0.00	0.00	0.00

ESCALA HORIZONTAL 1 : 1000

ESCALA VERTICAL 1 : 50

Gobierno Municipal de
MATAMOROS
2024 2027

Secretaría de
Desarrollo Urbano
Dirección de
Obras Públicas
Departamento de
Proyectos y Presupuestos

C. LIC. ALBERTO GRANADOS FAVILA
PRESIDENTE MUNICIPAL

C. ARQ. ALFONSO TREVIÑO ROBLES
SECRETARIO DE DESARROLLO URBANO Y ECOLOGÍA

C. ING. FERNANDO ROJUENA CHAVEZ
DIRECTOR DE OBRAS PUBLICAS

OBRAS PÚBLICAS
2024-2027

NOTAS GENERALES
Y
SIMBOLOGIA:

CALLE PAVIMENTADA.

CUENTA CON RED SANITARIA Y DE AGUA POTABLE, CUENTA CON MATERIAL DE RELLENO TIPO SULFATO.

SE SOLICITAN:.

TOMAS DE AGUA	= 7
DESCARGAS.	= 7

CUENTA CON:.

CAJAS DE VÁLVULAS	= 0
POZO DE VISITAS	= 2
REJILLA PLUVIAL	= 0
VÁLVULA DE CONTROL DE GAS	= 0

DEMOLICIONES:.

CARPETA	=0.00m²
CORDONES	=0.00ml
BANQUETAS	=0.00m²

ACOTACIONES A PARAMENTOS.

PROYECTO:
P A V I M E N T A C I Ó N A S F Á L T I C A
CALLE PRIMERA DE SEXTA A SÉPTIMA, COL. JUAN C. BONILLA.

CONTENIDO:
PLANTA GEOMÉTRICA Y PERFIL DE CALLES.

AUTORIZO:
PROYECTO:
ESCALA: S / E
REVISO:
DIBUJO:
FECHA:

1

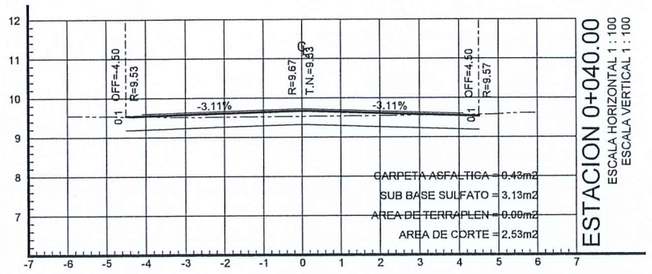

ESTACION 0+040.00
ESCALA HORIZONTAL 1 : 100
ESCALA VERTICAL 1 : 100

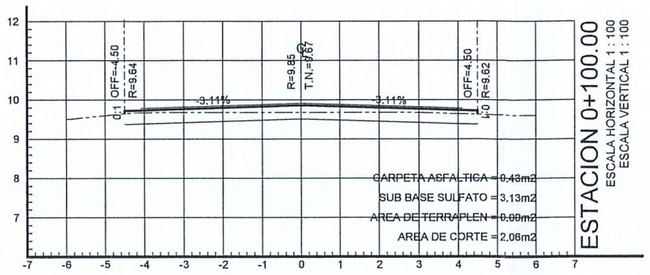

ESTACION 0+100.00
ESCALA HORIZONTAL 1 : 100
ESCALA VERTICAL 1 : 100

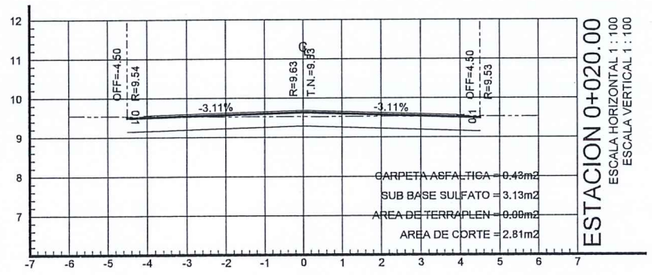

ESTACION 0+020.00
ESCALA HORIZONTAL 1 : 100
ESCALA VERTICAL 1 : 100

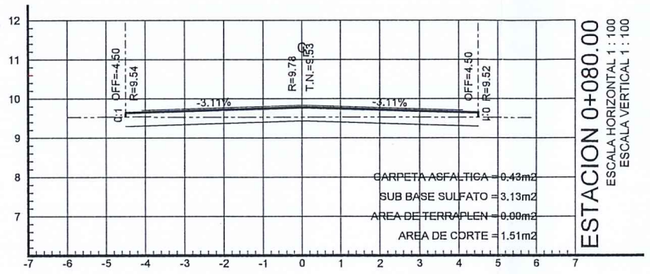

ESTACION 0+080.00
ESCALA HORIZONTAL 1 : 100
ESCALA VERTICAL 1 : 100

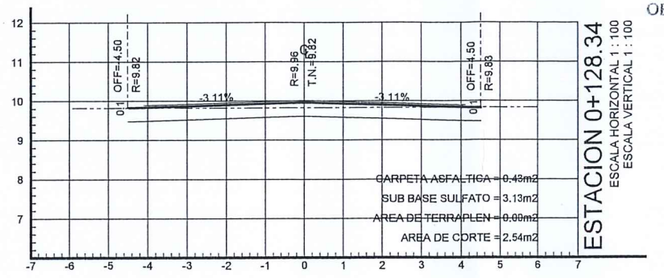

ESTACION 0+128.34
ESCALA HORIZONTAL 1 : 100
ESCALA VERTICAL 1 : 100

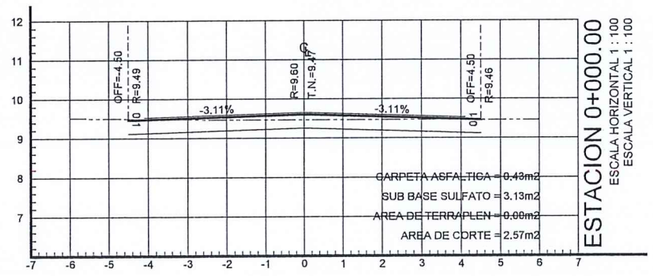

ESTACION 0+000.00
ESCALA HORIZONTAL 1 : 100
ESCALA VERTICAL 1 : 100

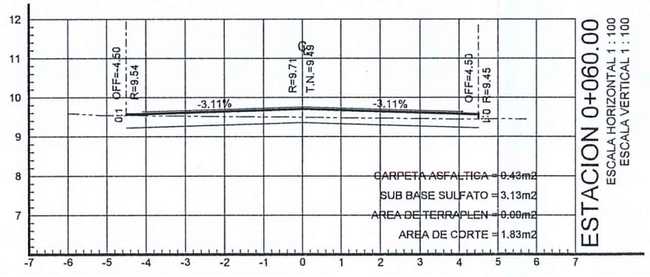

ESTACION 0+060.00
ESCALA HORIZONTAL 1 : 100
ESCALA VERTICAL 1 : 100

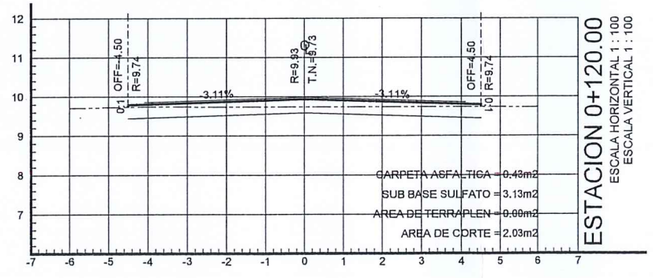

ESTACION 0+120.00
ESCALA HORIZONTAL 1 : 100
ESCALA VERTICAL 1 : 100

03 SECCIONES

ESCALA= s/e

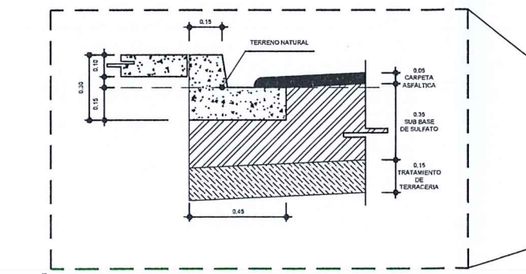

05 DETALLE DE GUARNICION

ESCALA= s/e

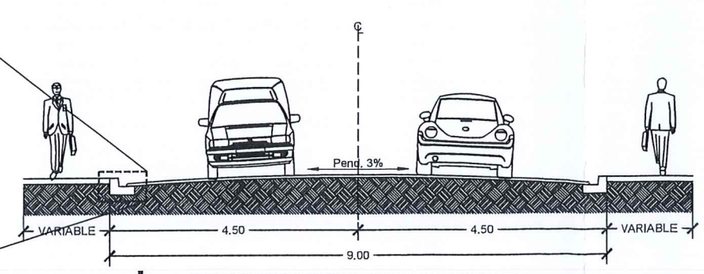

04 SECCION TIPO DE VIALIDAD

ESCALA= s/e

Gobierno Municipal de
MATAMOROS
2024 - 2027

Secretaría de
Desarrollo Urbano
Dirección de
Obras Públicas
Departamento de
Proyectos y Presupuestos

C. LIC. ALBERTO GRANADOS FAVILA
PRESIDENTE MUNICIPAL

C. ARQ. ALFONSO TREVIÑO ROBLES
SECRETARIO DE DESARROLLO URBANO Y ECOLOGÍA

C. ING. FERNANDO REQUENA CHAVEZ
DIRECTOR DE OBRAS PUBLICAS

OBRAS PUBLICAS
2024-2027

NOTAS GENERALES
Y
SIMBOLOGIA:

CALLE PAVIMENTADA.

CUENTA CON RED SANITARIA Y DE AGUA POTABLE, CUENTA CON MATERIAL DE RELLENO TIPO SULFATO.

SE SOLICITAN:.

TOMAS DE AGUA	= 7
DESCARGAS.	= 7

CUENTA CON:.

CAJAS DE VÁLVULAS	= 0
POZO DE VISITAS	= 2
REJILLA PLUVIAL	= 0
VÁLVULA DE CONTROL DE GAS	= 0

DEMOLICIONES:.

CARPETA	=0.00m²
CORDONES	=0.00ml
BANQUETAS	=0.00m²

ACOTACIONES A PARAMENTOS.

PROYECTO:
P A V I M E N T A C I Ó N A S F Á L T I C A
CALLE PRIMERA DE SEXTA A SÉPTIMA, COL. JUAN C. BONILLA.

CONTENIDO:
SECCIONES Y DETALLES.

AUTORIZO:
PROYECTO:
ESCALA: S / E
REVISO:
DIBUJO:
FECHA:

2

PRIMERA

SEXTA

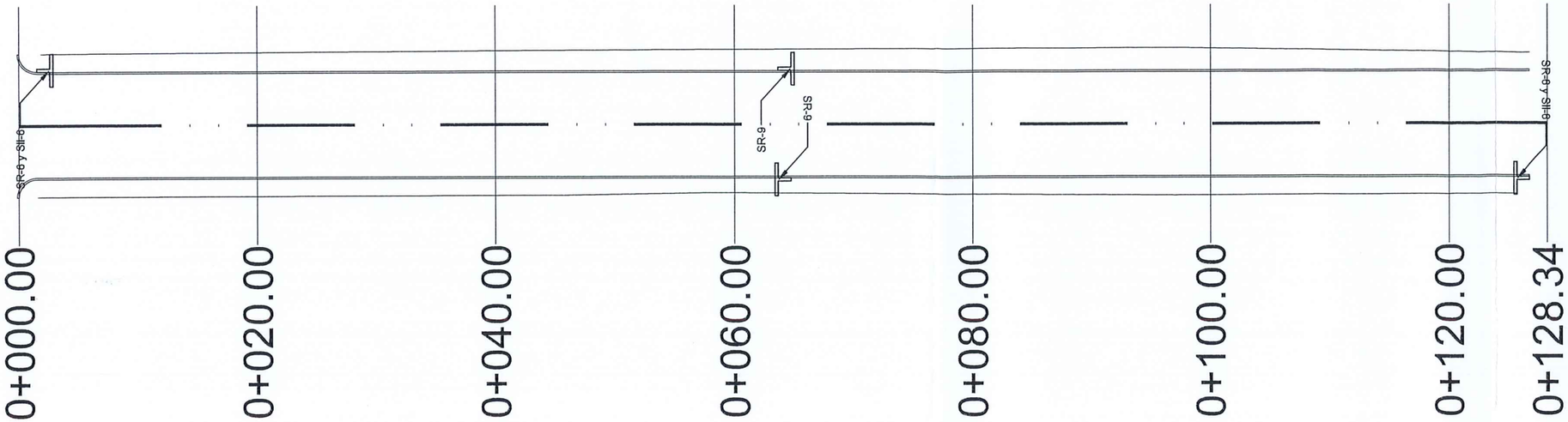

SÉPTIMA

01 PLANTA GEOMETRICA

ESCALA= s/e

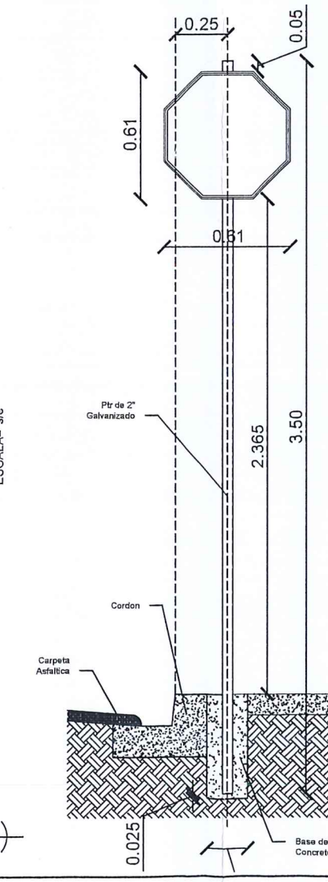

02 DETALLE DE COLOCACION

ESCALA= s/e

Gobierno Municipal de
MATAMOROS
2024 - 2027

Secretaría de
Desarrollo Urbano
Dirección de
Obras Públicas
Departamento de
Proyectos y Presupuestos

C. LIC. ALBERTO GRANADOS FAVILA
PRESIDENTE MUNICIPAL

C. ARQ. ALFONSO TREVIÑO ROBLES
SECRETARIO DE DESARROLLO URBANO Y ECOLOGÍA

ING. FERNANDO REQUENA CHAVEZ
DIRECTOR DE OBRAS PUBLICAS

OBRAS Y PUBLICAS
2024-2027

NOTAS GENERALES
Y
SIMBOLOGIA:

TIPO SEÑALIZACIÓN

SR-6 TAMAÑO DE 0.61x0.61m. PARA ZONA URBANA.

SII-6 DE 0.61x0.20m. PARA NOMENCLATURA .

SP-32 TAMAÑO DE 0.61x0.61m. PARA ZONA URBANA.

SR-9 TAMAÑO DE 0.61x0.61m. PARA ZONA URBANA.

PROYECTO:
PAVIMENTACIÓN ASFÁLTICA
CALLE PRIMERA DE SEXTA A SÉPTIMA, COL. JUAN C. BONILLA.

CONTENIDO:
PLANTA GEOMÉTRICA, SIMBOLOGIA Y DETALLES.

AUTORIZO:	REVISO:	3
PROYECTO:	DIBUJO:	
ESCALA: S / E	FECHA:	